



**МОНГОЛ УЛСЫН ХУУЛЬ ЗҮЙ,
ДОТООД ХЭРГИЙН ЯАМ**

Засгийн газрын V байр, Б.Ширэндэвийн гудамж 8/4,
Чингэлтэй дүүрэг, Улаанбаатар хот, 15160

Утас/Факс: (976-51) 26 75 33,

Цахим шуудан: info@mojha.gov.mn,

Цахим хуудас: www.mojha.gov.mn

2022.02.10 № 4/633

ганай 2022.01.24-ны № 01/333 -т

**ЗАМ, ТЭЭВРИЙН ХӨГЖЛИЙН
САЙД Л.ХАЛТАР ТАНАА**

Зам, тээврийн хөгжлийн сайдын “Агаарын зам шинэчлэн батлах тухай” 2022 оны А/10 дугаар тушаалыг Захиргааны ерөнхий хуулийн дагуу хянан үзээд Захиргааны хэм хэмжээний актын улсын нэгдсэн бүртгэлийн ...5705... дугаарт бүртгэснийг үүгээр мэдэгдье.

ДЭД САЙД

Б.Солонгоо

Б.СОЛОНГОО



А5 Файл-2022
15161 432



МОНГОЛ УЛСЫН
ЗАМ, ТЭЭВРИЙН ХӨГЖЛИЙН
САЙДЫН ТУШААЛ

Зөхиргөөний дугаар
МОНГОЛ УЛСЫН Иргэний нисэхийн яам
2022 оны 01 сарын 19 өдөр 10
5705

2022 оны 01 сарын 19 өдөр

Дугаар А/10

Улаанбаатар хот


Агаарын зам шинэчлэн батлах тухай

Монгол Улсын Засгийн газрын тухай хуулийн 24 дүгээр зүйлийн 2 дахь хэсэг, Агаарын зайг нисэхэд ашиглах тухай хуулийн 6 дугаар зүйлийн 6.4 дэх заалт, Иргэний нисэхийн тухай хуулийн 7 дугаар зүйлийн 7.1.3 дахь хэсгийг тус тус үндэслэн ТУШААХ нь:

1.Олон улсын иргэний нисэхийн байгууллагын стандарт шаардлага, зөвлөмжийг хэрэгжүүлэх, нислэгийн хөдөлгөөний удирдлагын сектор зохион байгуулалтыг нислэгийн төлөвлөлт, нислэгийн урсгалын эрчимжилттэй уялдуулан сайжруулах, нислэгийн аюулгүй ажиллагааг дээшлүүлэх зорилгоор Монгол Улсын агаарын зайн үзүүлэлтэд тулгуурласан навигаци бүхий агаарын замуудыг нэгдүгээр, уламжлалт агаарын замуудыг хоёрдугаар хавсралтаар тус тус шинэчлэн тогтоосугай.

2.Агаарын замуудыг шинэчлэн тогтоосныг зохих журмын дагуу зарлан мэдээлж, аюулгүй ажиллагааг ханган ажиллахыг Иргэний нисэхийн ерөнхий газар (С.Мөнхнасан), тушаалын хэрэгжилтэд хяналт тавьж ажиллахыг Зам, тээврийн хөгжлийн яамны Иргэний нисэхийн бодлогын хэрэгжилтийг зохицуулах газар (Ч.Мөнхтуяа)-т тус тус даалгасугай.

3.Энэхүү тушаал гарсантай холбогдуулан Зам, тээврийн хөгжлийн сайдын "Агаарын зам шинэчлэн батлах тухай" 2019 оны 10 дугаар сарын 16-ны өдрийн 317, "Тушаалын хавсралтад нэмэлт, өөрчлөлт оруулах тухай" 2020 оны 01 дүгээр сарын 06-ны өдрийн А/02 дугаар тушаалууд тус тус хүчингүй болсонд тооцсугай.

САЙД  Л.ХАЛТАР

Бүртгэлийн дугаар 12
МОНГОЛ УЛСЫН
ЗАМ, ТЭЭВРИЙН ХӨГЖЛИЙН ЯАМ
ХУУЛБАР ҮНЭН
Хуулбар олгосон ажилтны гарын үсэг
2022 оны 01 сарын 24-ний өдөр

Зам, тээврийн хөгжлийн сайдын
 2022 оны 01 дүгээр сарын 14-ны өдрийн
 1/10 тоот тушаалын нэгдүгээр хэвсрэлт

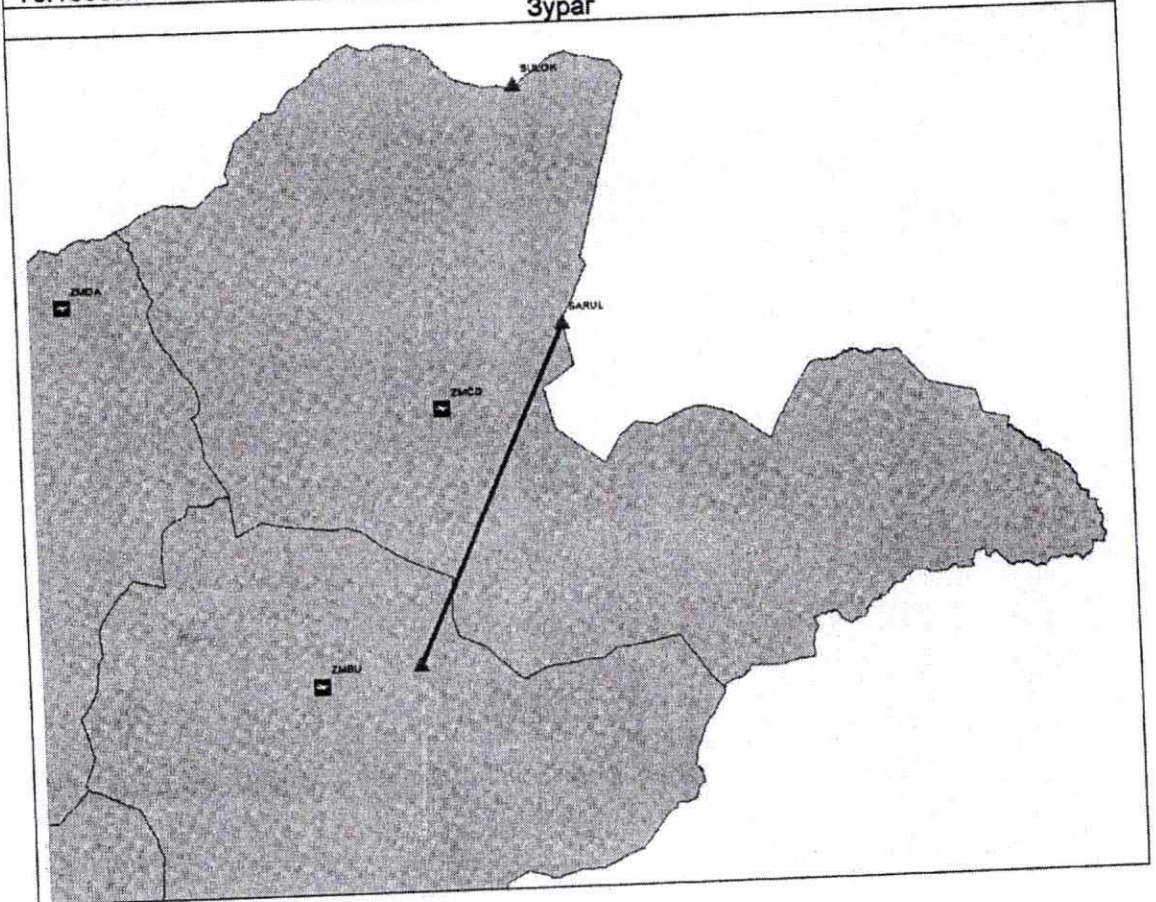


Үзүүлэлтэд тулгуурласан навигац бүхий агаарын зам

Хавсралт 1-1

Нэр	Y165	Y327
Чиглэл, цэгийн солбицол	SARUL 48°30'51.0" N 115°47'12.0" E	46°42'06.1" N 114°07'42.6" E
Статус	Бүс нутгийн бус	
Ашиглалт	Өнгөрөлт	
Төрөл	Үзүүлэлтэд тулгуурласан	
Ангилал	RNAV-5	
Урт	238 км	
Өргөн	22 км	
Дээд өндөр	14600 м	
Доод өндөр	7350 м	
Тогтоосон огноо	2021 он	

Зураг



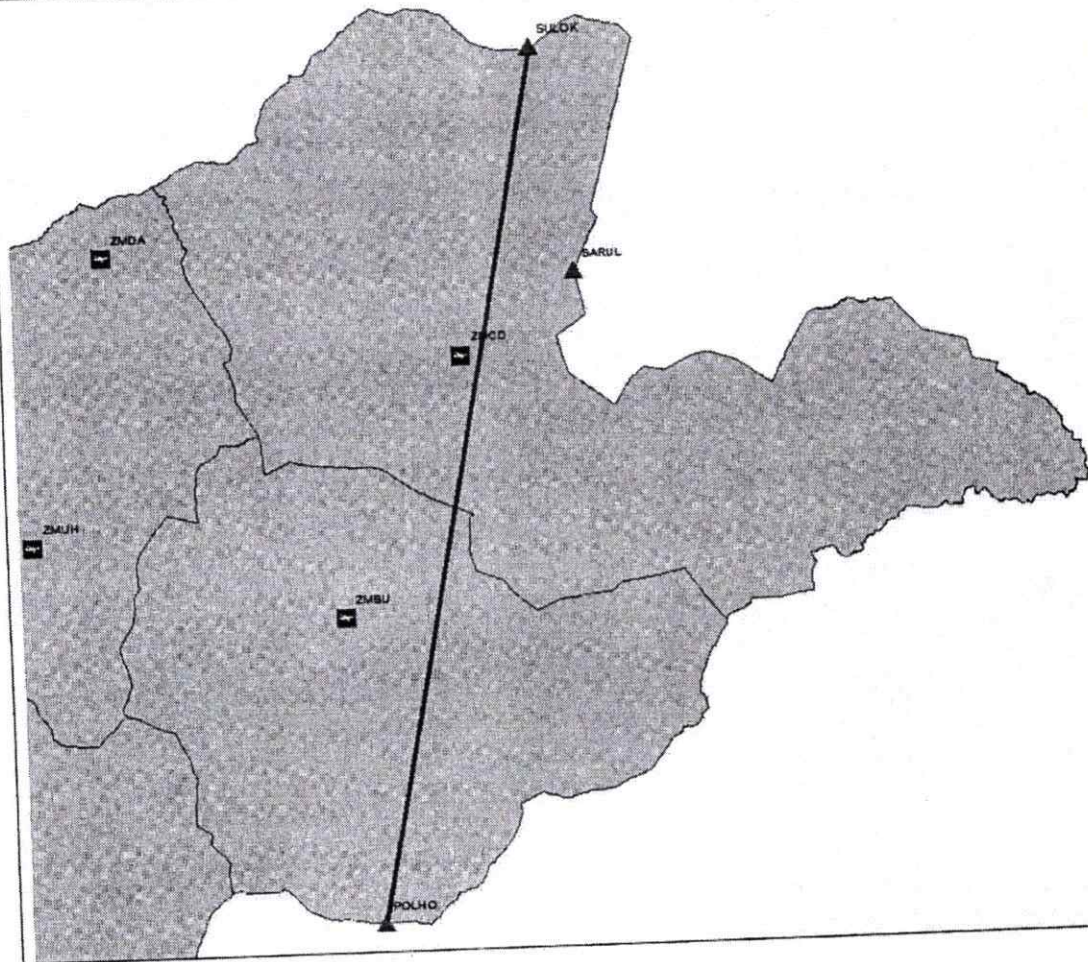
Бүртгэлийн дугаар 12
 МОНГОЛ УЛСЫН
 ЗАМ, ТЭЭВРИЙН ХӨГЖЛИЙН ЯАМ
 ХУУЛБАР ҮНЭН
 Хуулбар олгосон ажилтны гавийн үсэг
 Саугарсгалов
 2022 оны 01 сарын 24-ний өдөр

Үзүүлэлтэд тулгуурласан навигац бүхий агаарын зам

Хавсралт 1-2

Нэр	Y327	
Чиглэл, цэгийн солбицол	POLHO	SULOK
	44°47'00" N 113°15'00" E	49°54'00" N 115°45'00" E
Статус	Бус нутгийн бус	
Ашиглалт	Өнгөрөлт	
Төрөл	Үзүүлэлтэд тулгуурласан	
Ангилал	RNAV-5	
Урт	603 км	
Өргөн	22 км	
Дээд өндөр	14600 м	
Доод өндөр	8650 м	
Тогтоосон огноо	2021 он	

Зураг



МОНГОЛ УРСЫН
ЗАМ, ТЭЭВРИЙН ХӨГЖЛИЙН ЯАМ
ЭХ ХУВЬ
Саяа Төрлийн харилцаа бичгийн
Бүртгэлийн хэлтэс 2022 он 1/10 өдөр тусгаар

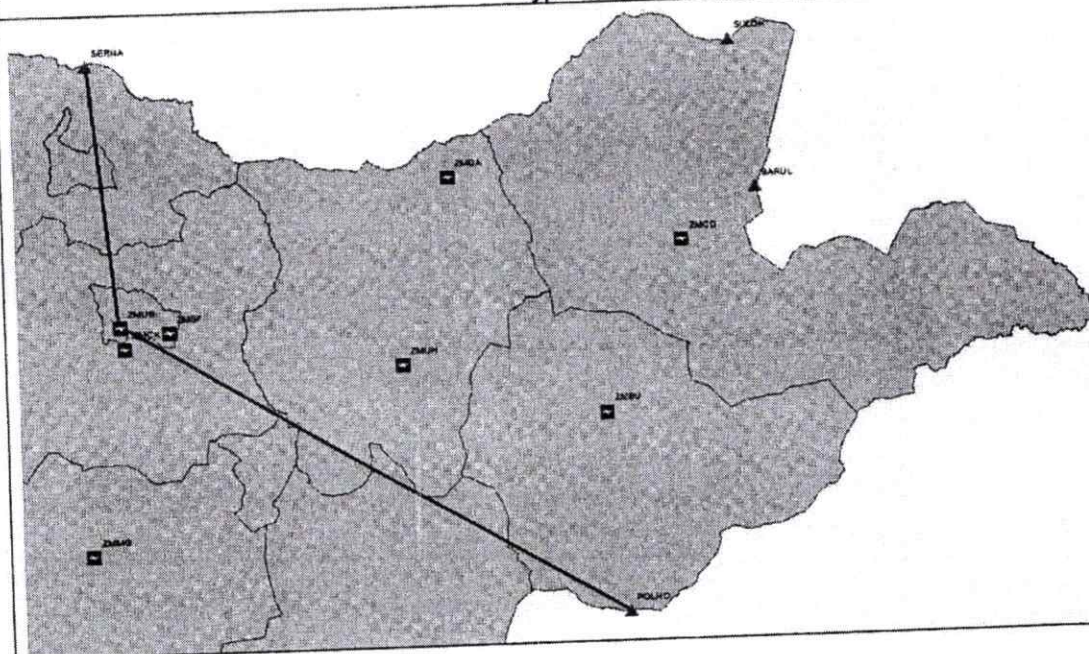
МОНГОЛ УРСЫН
ЗАМ, ТЭЭВРИЙН ХӨГЖЛИЙН ЯАМ
ХУУЛБАР ҮНЭН
Хуулбар олгосон ажилтны гарын үсэг
Салдангэрч
2022 оны 01 сарын 24 өдөр

Үзүүлэлтэд тулгуурласан навигацн бүхий агаарын зам

Хавсралт 1-3

Нэр	Y345	
Чиглэл, цэгийн солбицол	SERNA	BUYANT-UKHAA (UDA)
	50°18'30.0" N 106°28'06.0" E	47°52'04.0" N 106°44'01.0" E
	POLHO	
	44°47'00.0" N 113°15'00.0" E	
Статус	Бүс нутгийн бус	
Ашиглалт	Өнгөрөлт, хөөрөлт, буулт	
Төрөл	Үзүүлэлтэд тулгуурласан	
Ангилал	RNAV-5	
Урт	880 км	
Өргөн	22 км	
Дээд өндөр	14600 м	
Доод өндөр	8650 м	
Тогтоосон огноо	2021 он	

Зураг



МОНГОЛ УЛСЫН
ЗАМ ТЭЭВРИЙН ХӨГЖЛИЙН ЯАМ
ЭХ ХУВЬ
Саяд Төрвөгчигэр нарийн бичгийн дарга
2022.11.10

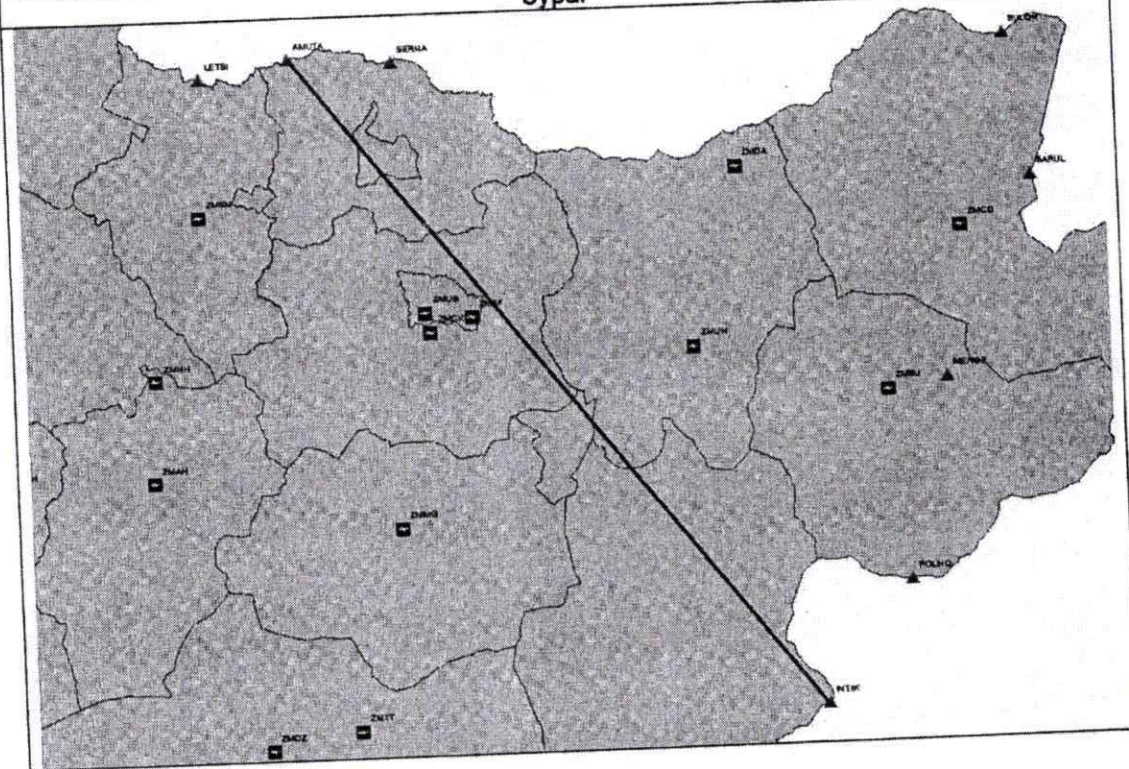
МОНГОЛ УЛСЫН
ЗАМ ТЭЭВРИЙН ХӨГЖЛИЙН ЯАМ
ХУУЛБАР ҮНЭН
Хуулбар олгосон ажилтны гарын үсэг
Салдангма
2022 оны 11 сарын 11 ний одор

Үзүүлэлтэд тулгуурласан навигаци бүхий агаарын зам

Хавсралт 1-6

Нэр	Y618	
Чиглэл, цэгийн солбицол	AMUTA	INTIK
	50°22'30.0" N 104°52'30.0 E	43°40'48.0" N 111°54'06.0" E
Статус	Бус нутгийн бус	
Ашиглалт	Өнгөрөлт	
Төрөл	Үзүүлэлтэд тулгуурласан	
Ангилал	RNAV-5	
Урт	916 км	
Өргөн	22 км	
Дээд өндөр	14600 м	
Доод өндөр	7350 м	
Тогтоосон огноо	2021 он	

Зураг



МОНГОЛ УЛСЫН
ЗАМ ТЭЭВРИЙН ХӨГЖЛИЙН ЯАМ
ЭХ ХУВЬ
Сана Төрийн маршын бингийн
дэргэдэн 2022 АНО

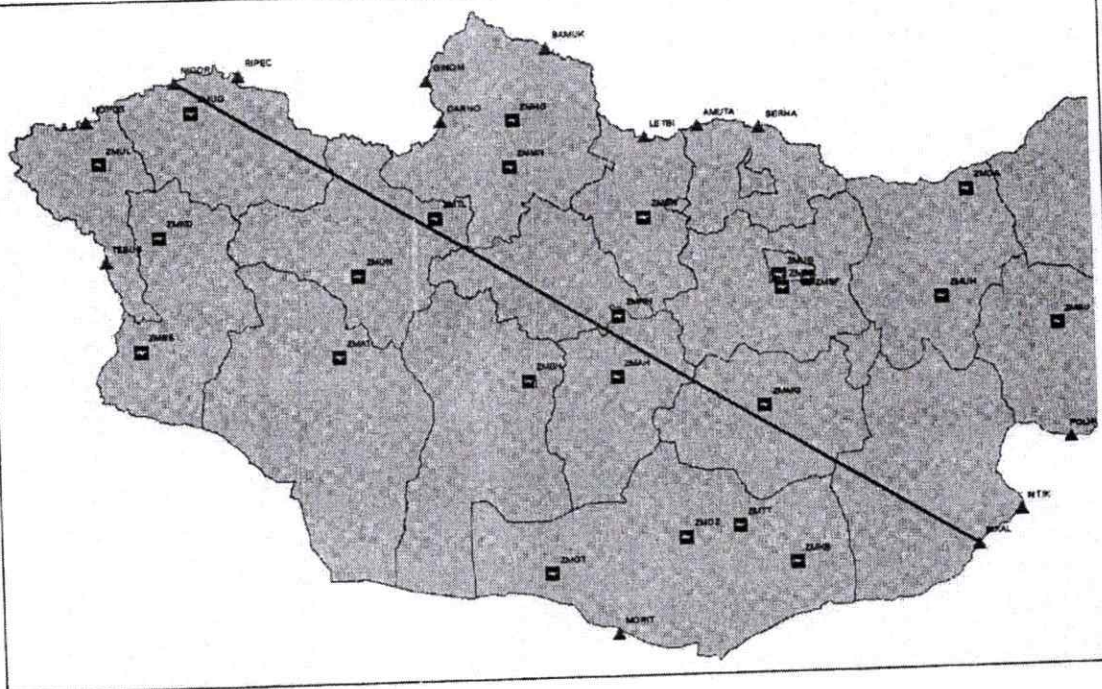
МОНГОЛ УЛСЫН
ЗАМ ТЭЭВРИЙН ХӨГЖЛИЙН ЯАМ
ХУУЛБАР ТҮӨН
Хуулбар олгосон ажилтны гарын үсэг
2022 09 24

Үзүүлэлтэд тулгуурласан навигаци бүхий агаарын зам

Хавсралт 1-9

Нэр	Y683	
Чиглэл, цэгийн солбицол	NIGOR	NIXAL
	50°29'24.0" N 91°25'48.0" E	43°12'42.0" N 110°53'00.0" E
Статус	Бүс нутгийн бус	
Ашиглалт	Өнгөрөлт	
Төрөл	Үзүүлэлтэд тулгуурласан	
Ангилал	RNAV-5	
Урт	1687 км	
Өргөн	22 км	
Дээд өндөр	14600 м	
Доод өндөр	7350 м	
Тогтоосон огноо	2021 он	

Зураг



МОНГОЛ УЛСЫН
ЗАМ ТЭЭВРИЙН ХӨГЖЛИЙН ЯАМ
ЗХ ХУВЬ
Саяд Төрийн иргэний бичгийн
2022.11.10-гээр тушаалд
үргэлийн дугаар 12

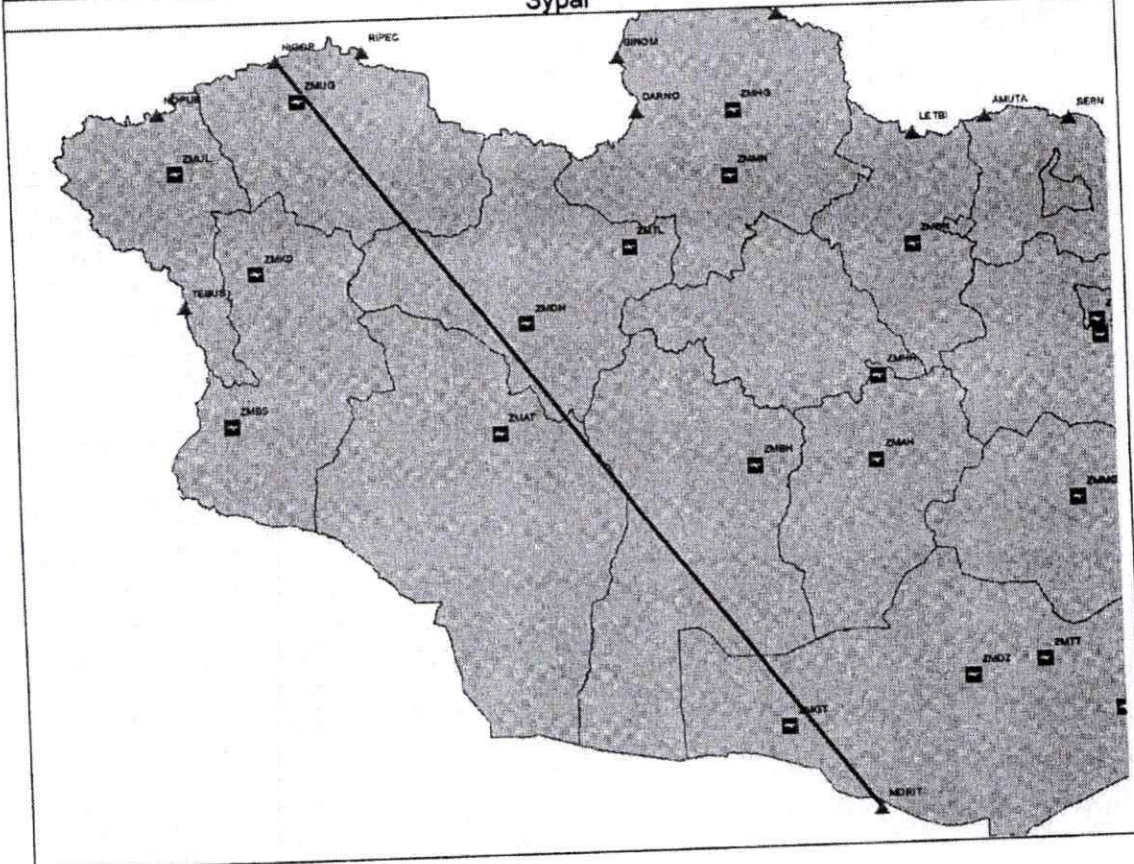
МОНГОЛ УЛСЫН
ЗАМ ТЭЭВРИЙН ХӨГЖЛИЙН ЯАМ
ХУУЛБАР ҮНЭН
Хуулбар олгосон ажилтны гарын үсэг
Сандансүх
2022 оны 01 сарын 24-ний өдөр

Үзүүлэлтэд тулгуурласан навигаци бүхий агаарын зам

Хавсралт 1-11

Нэр	Y962	
Чиглэл, цэгийн солбицол	NIGOR	MORIT
	50°29'24.0" N 91°25'48.0" E	42°02'00.0" N 102°49'00.0" E
Статус	Бүс нутгийн бус	
Ашиглалт	Өнгөрөлт	
Төрөл	Үзүүлэлтэд тулгуурласан	
Ангилал	RNAV-5	
Урт	1289 км	
Өргөн	22 км	
Дээд өндөр	14600 м	
Доод өндөр	7350 м	
Тогтоосон огноо	2021 он	

Зураг



МОНГОЛ УЛСЫН
 ЗАМ ТЭГВЭРИЙН ХӨГӨЛИЙН ЯАМ
 ЭХ ХУВЬ
 2022 1/10 12

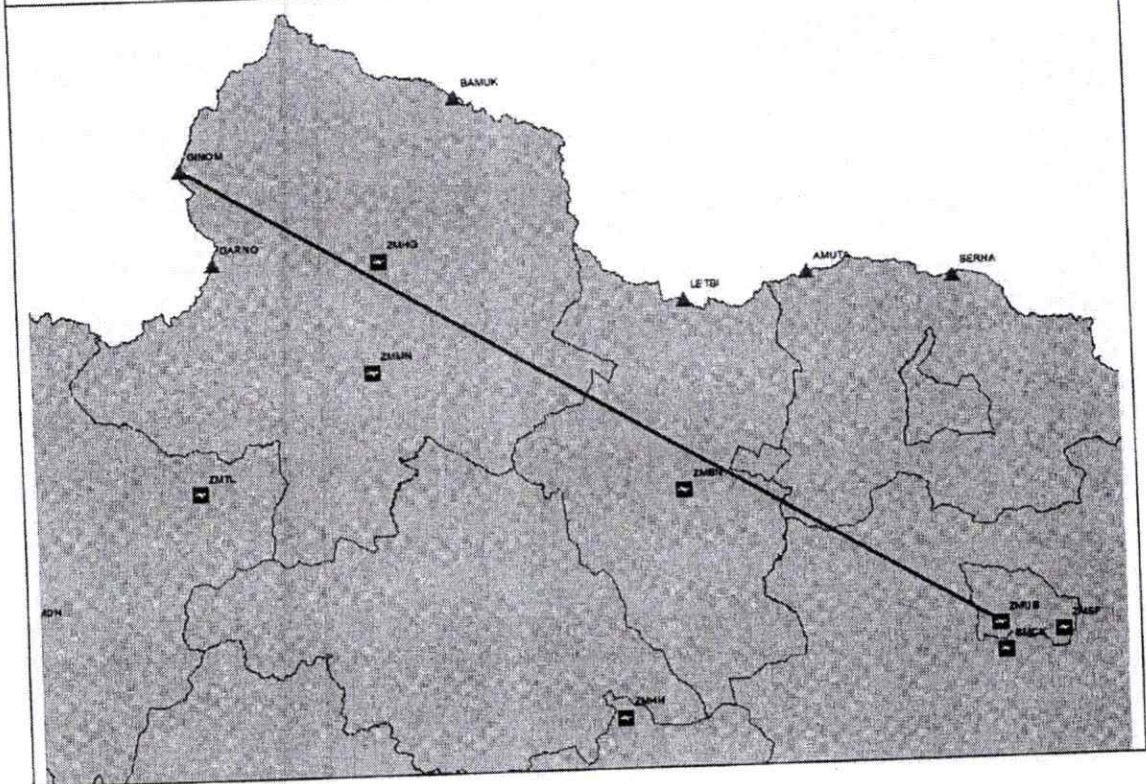
МОНГОЛ УЛСЫН
 ЗАМ ТЭГВЭРИЙН ХӨГӨЛИЙН ЯАМ
 ХҮҮНЭЛЭГ
 Сауралдсон
 12 04

Үзүүлэлтэд тулгуурласан навигац бүхий агаарын зам

Хавсралт 1-14

Нэр	Y684	
Чиглэл, цэгийн солбицол	GINOM	BUYANT-UKHAA (UDA)
	51°00'00.0" N 97°52'00.0" E	47°52'04.0" N 106°44'01.0" E
Статус	Бус нутгийн бус	
Ашиглалт	Өнгөрөлт	
Төрөл	Үзүүлэлтэд тулгуурласан	
Ангилал	RNAV-5	
Урт	731 км	
Өргөн	22 км	
Дээд өндөр	14600 м	
Доод өндөр	6150 м	
Тогтоосон огноо	2021 он	

Зураг



МОНГОЛ УЛСЫН
ЗАМ ТЭЭВРИЙН ХӨГЖЛИЙН ЯАМ
ЭХ ХУВЬ
Саяа Төрхондоржийн Батсүх
2022 / 1/10 / 12

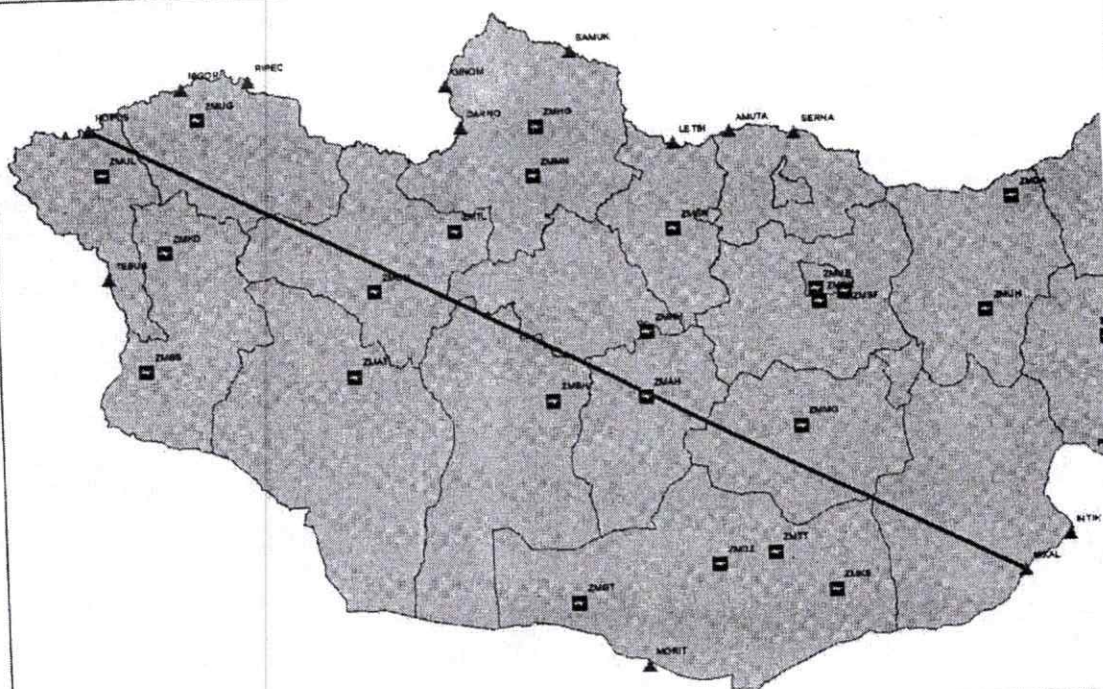
МОНГОЛ УЛСЫН
ЗАМ ТЭЭВРИЙН ХӨГЖЛИЙН ЯАМ
ХУУЛБАР ҮНЭН
хуулбар олгосон ажилтны гарын үсэг
Самсүрэн
2022 оны 01 сарны 14 ний одор

Үзүүлэлтэд тулгуурласан навигаци бүхий агаарын зам

Хавсралт 1-15

Нэр	Y721	
Чиглэл, цэгийн солбицол	NOPUS	NIXAL
	49°38'00.0" N 89°26'00.0" E	43°12'42.0" N 110°53'00.0" E
Статус	Бүс нутгийн бус	
Ашиглалт	Өнгөрөлт	
Төрөл	Үзүүлэлтэд тулгуурласан	
Ангилал	RNAV-5	
Урт	1795 км	
Өргөн	22 км	
Дээд өндөр	14600 м	
Доод өндөр	7350 м	
Тогтоосон огноо	2021 он	

Зураг



МОНГОЛ УЛСЫН
ЗАМ ТЭЭВРИЙН ХӨГЖЛИЙН ЯАМ
ЭХ ХУВЬ
Саяд Төрлийн заримыг Бичгийн
Даргын 2022 А/110 амр тушаал

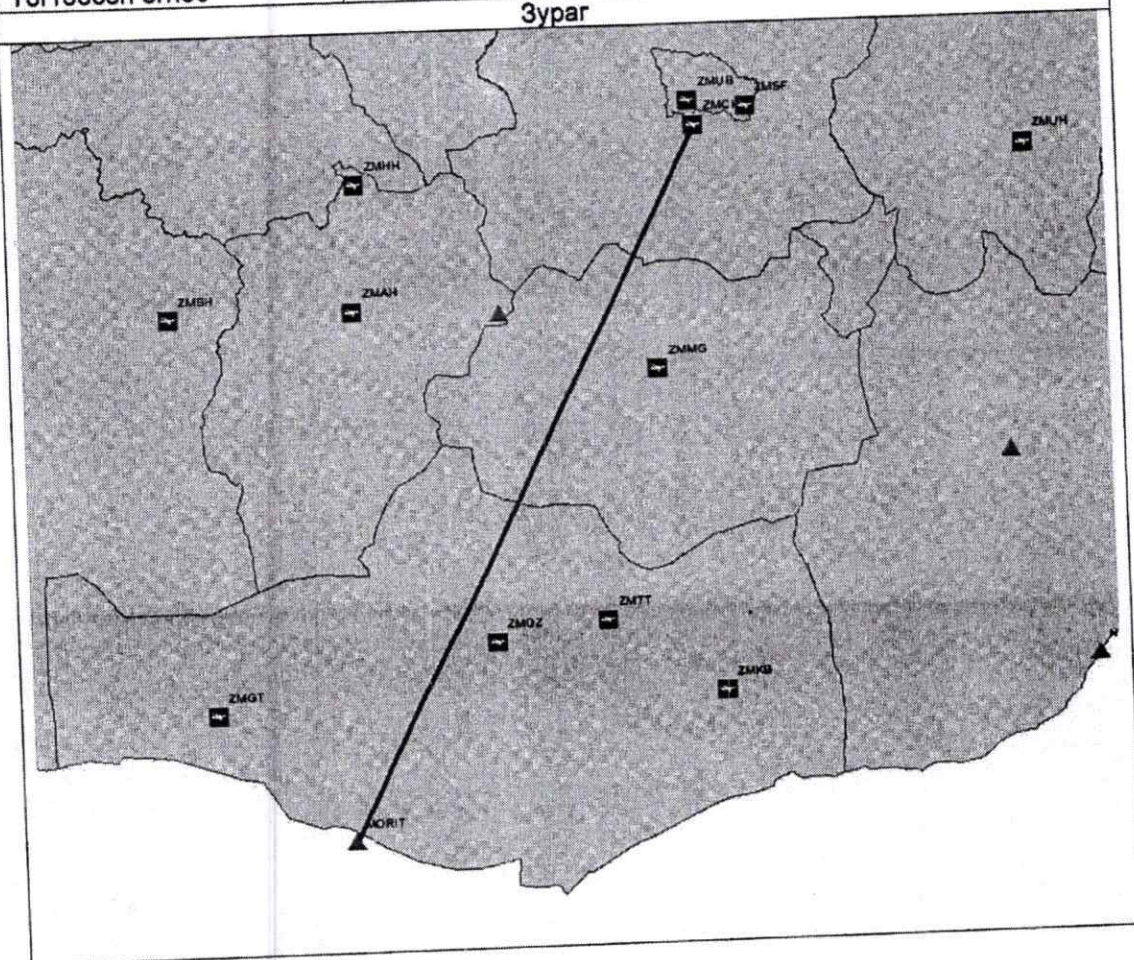
МОНГОЛ УЛСЫН
ЗАМ ТЭЭВРИЙН ХӨГЖЛИЙН ЯАМ
ХУУЛБАР ҮНЭН
Хуульбар өнгөөсөн дамтны гарын үсэг
Салдаргийн
2022 оны 09 сарын 24 ны өдөр

Уламжлалт навигаци бүхий агаарын зам

Хавсралт 2-2

Нэр	A573	
Чиглэл, цэгийн солбицол	CHINGGIS KHAAN (SER)	MORIT
	47°38'41.0" N 106°49'08.7" E	42°02'00.0" N 102°49'00.0" E
Статус	Бус нутгийн	
Ашиглалт	Өнгөрөлт, хөөрөлт, буулт	
Төрөл	Уламжлалт	
Ангилал	RNAV бус	
Урт	699 км	
Өргөн	30 км	
Дээд өндөр	14600 м	
Доод өндөр	3400 м	
Тогтоосон огноо	2021 он	

Зураг



МОНГОЛ УЛСЫН
 ЗАМ, ТЭЭВЭРИЙН ХӨГЖЛИЙН ЯАМ
 ЭХ ХУВЬ
 Сайд Төрний нарийн бичгийн
 дарга *2022 /1/10* /12

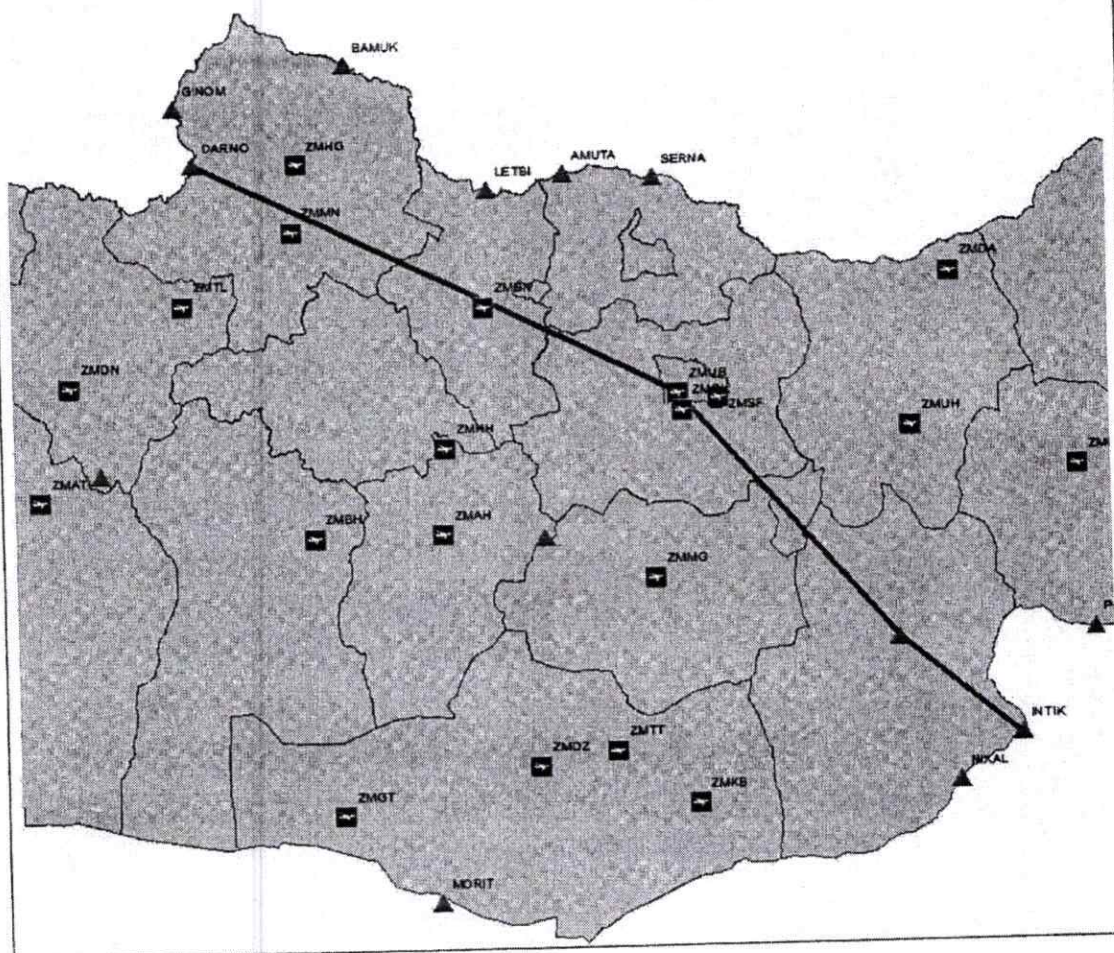
МОНГОЛ УЛСЫН
 ЗАМ, ТЭЭВЭРИЙН ХӨГЖЛИЙН ЯАМ
 ХУУЛБАР ҮНЭН
 хуулбар олгосон ажилтны гарын үсэг
Салдангын
 2022 оны 1 сарын 14 ний өдөр

Уламжлалт навигаци бүхий агаарын зам

Хавсралт 2-3

Нэр	A575	
Чиглэл, цэгийн солбицол	INTIK	SAINSHAND (SND)
	43°40'48.0" N 111°54'06.0" E	44°54'11.1" N 110°07'48.8" E
	BUYANT-UKHAA (UDA)	DARNO
	47°52'04.0" N 106°44'01.0" E	50°21'24.0" N 98°17'42.0" E
Статус	Бүс нутгийн	
Ашиглалт	Өнгөрөлт, хөөрөлт, буулт	
Төрөл	Уламжлалт	
Ангилал	RNAV бүс	
Урт	1292 км	
Өргөн	30 км	
Дээд өндөр	14600 м	
Доод өндөр	2950 м	
Тогтоосон огноо	2021 он	

Зураг



МОНГОЛ УЛСЫН
 ЯАМ ТЭЭВЭРИЙН ХОГУУЛИЙН ЯАМ
 ӨХ ХУВЬ
 2022 /1/10

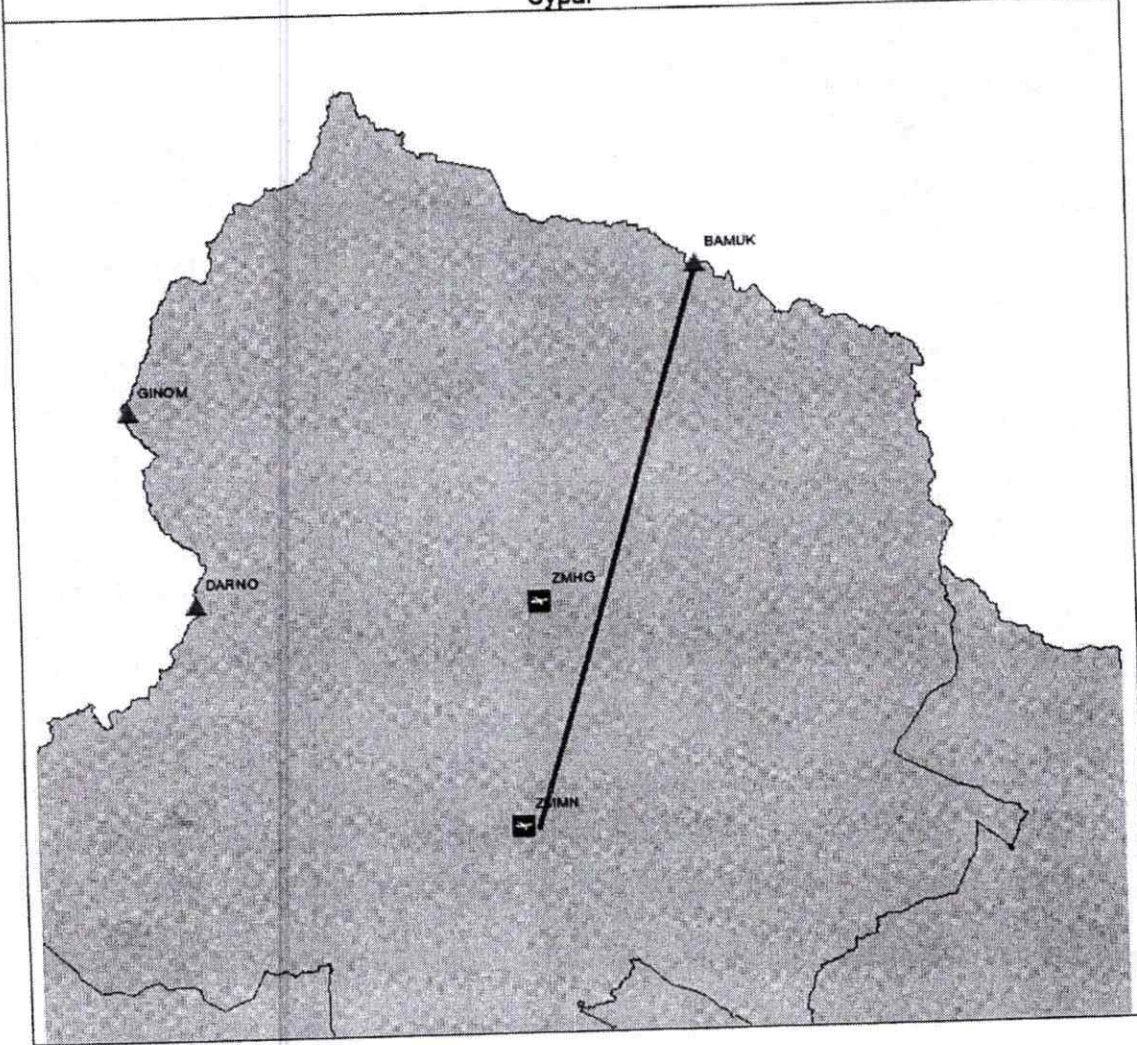
МОНГОЛ УЛСЫН
 ЯАМ ТЭЭВЭРИЙН ХОГУУЛИЙН ЯАМ
 ХУУЛБАР ҮНЭН
 Хуулбар олгосон ажилтны гарын үсэг
 Салдаргын
 2022 оны 01 сарын 14-ний өдөр

Уламжлалт навигаци бүхий агаарын зам

Хавсралт 2-4

Нэр	A397	
Чиглэл, цэгийн солбицол	BAMUK	MUREN (MU)
	51°37'00.0" N 100°55'00.0" E	49°39'10.8" N 100°10'27.0" E
Статус	Бус нутгийн	
Ашиглалт	Өнгөрөлт, хөөрөлт, буулт	
Төрөл	Уламжлалт	
Ангилал	RNAV бус	
Урт	225 км	
Өргөн	30 км	
Дээд өндөр	14600 м	
Доод өндөр	3700 м	
Тогтоосон огноо	2021 он	

Зураг



МОНГОЛ УЛСЫН
ЯАМ, ТЭЭВРИЙН ХЭГ АЖИЛ ГЯАМ
ЭХ ХУВЬ
Бусад зорилгоор ашиглахгүйгээр тусгагдсан
2022 оны 11/10 өдөр тусгагдсан

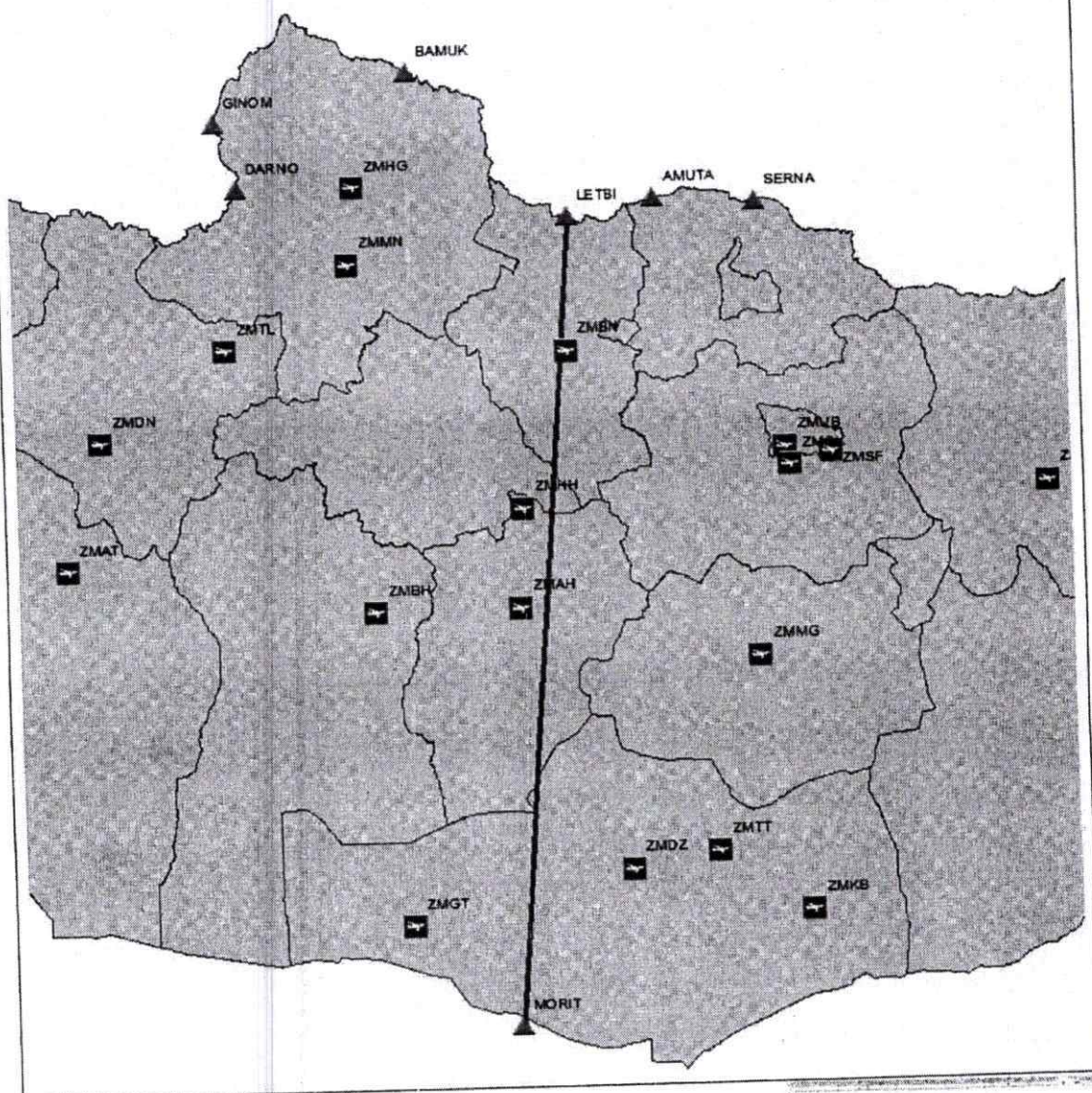
12
МОНГОЛ УЛСЫН
ЯАМ, ТЭЭВРИЙН ХЭГ АЖИЛ ГЯАМ
ХУУЛБАР ҮНЭН
Хуулбар олгосон ажилтны гарын үсэг
2022 оны 01 сарын 14 ний одор

Уламжлалт навигаци бүхий агаарын зам

Хавсралт 2-6

Нэр	B480	
Чиглэл, цэгийн солбицол	MORIT	LETBI
	42°02'00.0" N 102°49'00.0" E	50°11'54.0" N 103°30'36.0" E
Статус	Бүс нутгийн	
Ашиглалт	Өнгөрөлт	
Төрөл	Уламжлалт	
Ангилал	RNAV бүс	
Урт	909 км	
Өргөн	30 км	
Дээд өндөр	14600 м	
Доод өндөр	7350 м	
Тогтоосон огноо	2021 он	

Зураг



МОНГОЛ УЛСЫН
ЗАМ, ТЭЭВРИЙН ХӨГЖЛИЙН ЯАМ
ЭХ ХУВЬ
Саяд Төрлийн газрын Сангийн
Дэргэтийн 2022/1/10-р тушаал 12

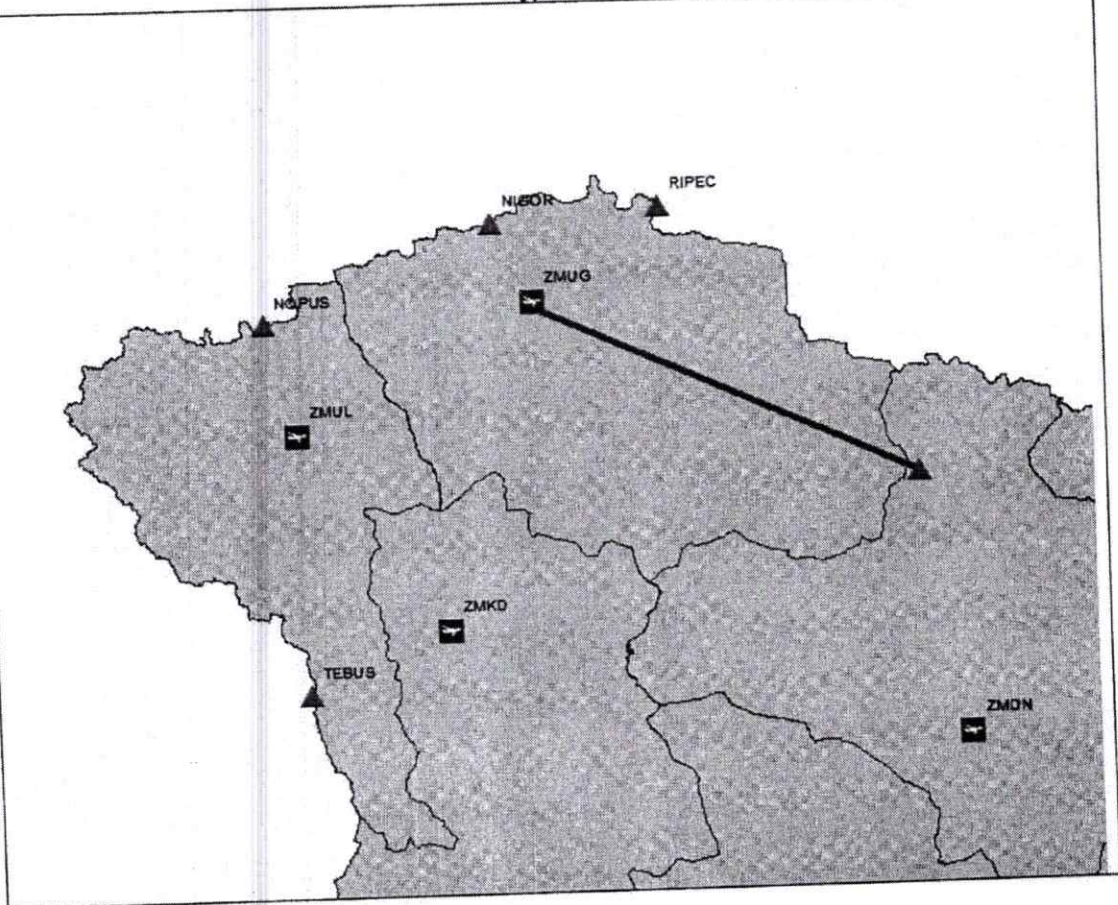
МОНГОЛ УЛСЫН
ЗАМ, ТЭЭВРИЙН ХӨГЖЛИЙН ЯАМ
ХУУЛБАР ҮНЭН
Хуулбар олгосон ажилтны гарын үсэг
Салдарын
2022 оны 01 сарын 24-ний өдөр

Уламжлалт навигаци бүхий агаарын зам

Хавсралт 2-7

Нэр	H1	
Чиглэл, цэгийн солбицол	G208 49°18'11.4" N 95°49'8.3" E	DEGLIITSAGAAN (US) 50°00'43.1" N 92°01'44.6" E
Статус	Бус нутгийн бус	
Ашиглалт	Хөөрөлт, буулт	
Төрөл	Уламжлалт	
Ангилал	RNAV бус	
Урт	287 км	
Өргөн	30 км	
Дээд өндөр	6150 м	
Доод өндөр	2450 м	
Тогтоосон огноо	2021 он	

Зураг



МОНГОЛ УЛСЫН
ЗАМ ТЭЭВРИЙН ХӨГЖЛИЙН ЯАМ
ЭХ ХУВЬ
Саях Тогтоо, мөрдөн бодлого
Бүтээгдэхүүн 2023 1/10

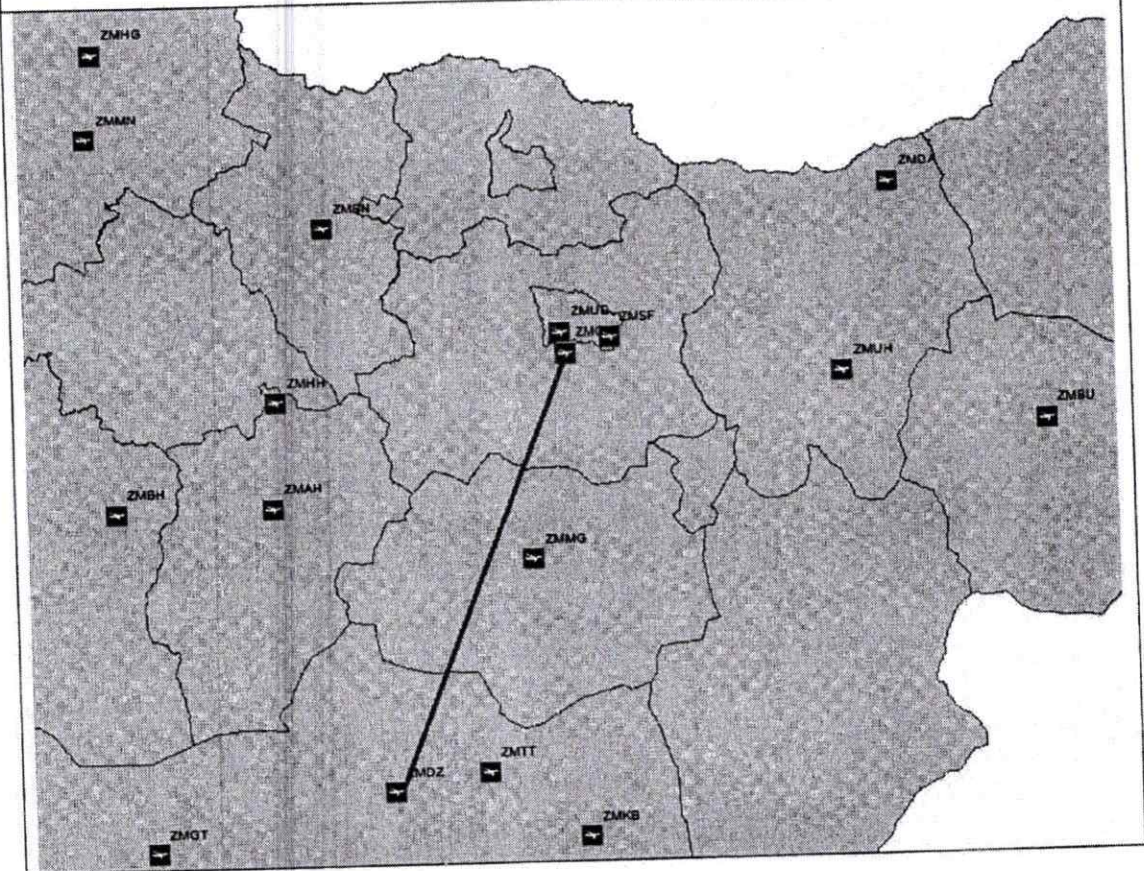
МОНГОЛ УЛСЫН
ЗАМ ТЭЭВРИЙН ХӨГЖЛИЙН ЯАМ
ХУУЛБАР ҮНЭН
Хуулбар өлгөсөн ажилтны гарын үсэг
Салдангын
2023 оны 01 сарын 14-ний өдөр

Уламжлалт навигаци бүхий агаарын зам

Хавсралт 2-8

Нэр	H2	
Чиглэл, цэгийн солбицол	CHINGGIS KHAAN (SER)	GURVANSAIKHAN (DZ)
	47°38'41.0" N 106°49'08.7" E	43°35'52.7" N 104°25'48.7" E
Статус	Бүс нутгийн бус	
Ашиглалт	Хөөрөлт, буулт	
Төрөл	Уламжлалт	
Ангилал	RNAV бус	
Урт	487 км	
Өргөн	30 км	
Дээд өндөр	8250 м	
Доод өндөр	2450 м	
Тогтоосон огноо	2021 он	

Зураг



МОНГОЛ УЛСЫН
ЗАМ, ТЭЭВРИЙН ХӨГЖЛИЙН ЯАМ
ЭХ ХУВЬ
Самд Төрийн газрын байгийн
2022 1/10

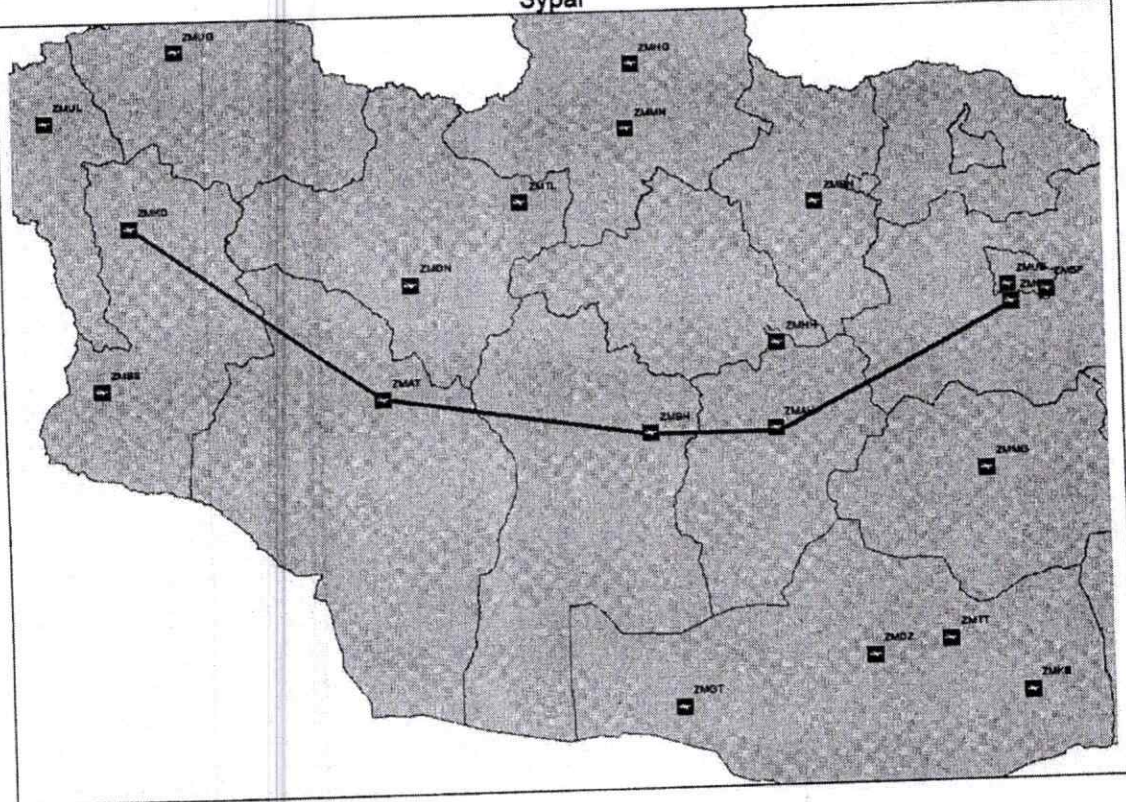
Бүртгэлийн дугаар 12
МОНГОЛ УЛСЫН
ЗАМ, ТЭЭВРИЙН ХӨГЖЛИЙН ЯАМ
ХУУЛБАР ҮНЭН
Хуулбар олгосон ажилтны гарын үсэг
Салдагдвал
2022 оны 01 сарын 04 ний одор

Уламжлалт навигаци бүхий агаарын зам

Хавсралт 2-10

Нэр	Н8	
Чиглэл, цэгийн солбицол	CHINGGIS KHAAN (SER)	ARVAIKHEER (OG)
	47°38'41.0" N 106°49'08.7" E	46°12'40.2" N 102°51'08.8" E
	BAYANKHONGOR (BH)	ALTAI (VGA)
	46°08'38.0" N 100°42'59.0" E	46°22'42.4" N 96°12'56.6" E
	KHOVD (IM)	
	47°55'58.3" N 91°38'24.4" E	
Статус	Бүс нутгийн бус	
Ашиглалт	Хөөрөлт, буулт	
Төрөл	Уламжлалт	
Ангилал	RNAV бус	
Урт	1246 км	
Өргөн	30 км	
Дээд өндөр	7350 м	
Доод өндөр	3900 м	
Тогтоосон огноо	2021 он	

Зураг



МОНГОЛ УЛСЫН
ЗАМ ТЭЭВРИЙН ХӨГЖЛИЙН ЯАМ
ОХ ХУВЬ
2022 1/10 12

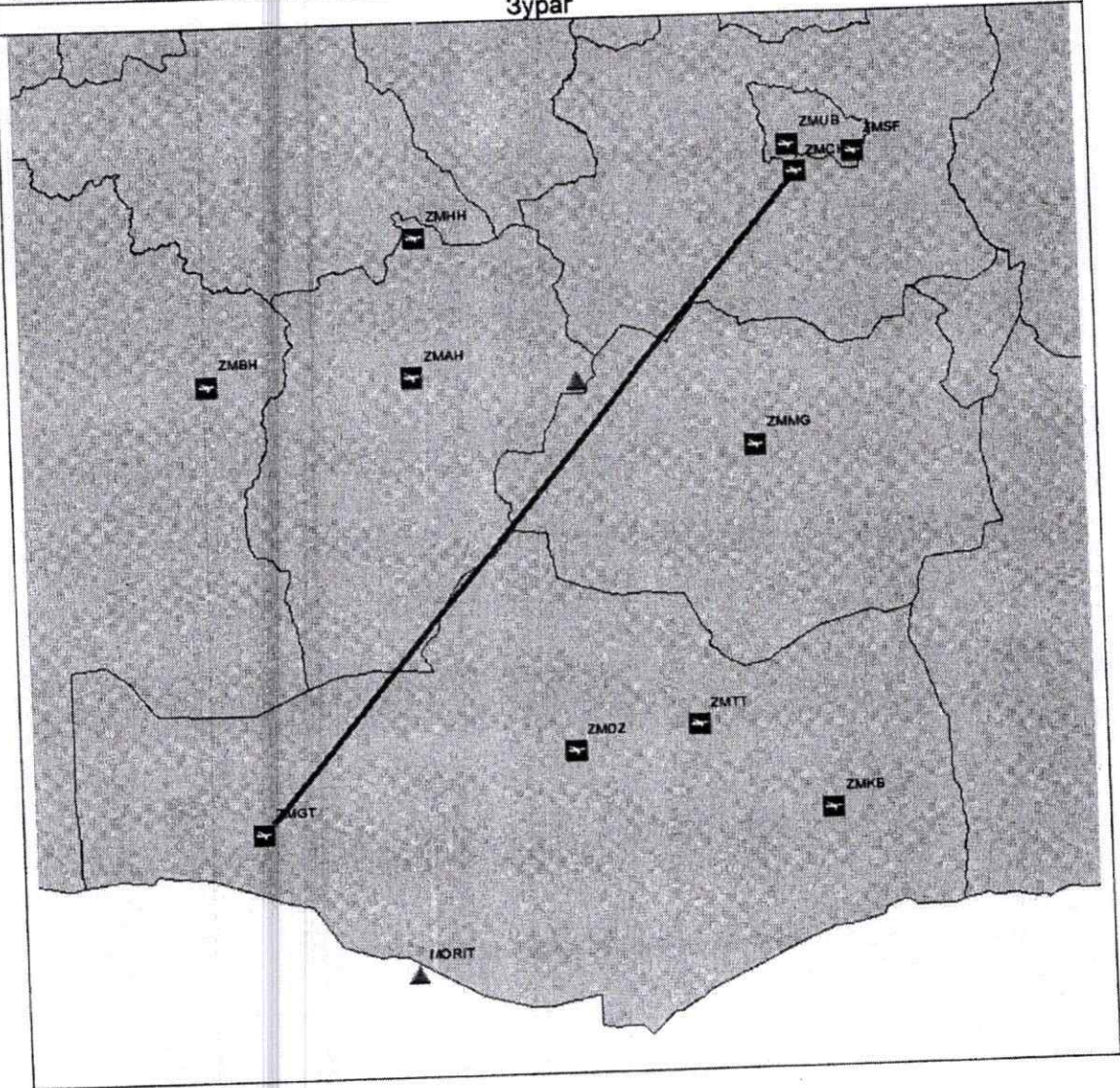
МОНГОЛ УЛСЫН
ЗАМ ТЭЭВРИЙН ХӨГЖЛИЙН ЯАМ
ХУУЛБАР ҮНЭН
Хуулбар олгосон ажилтны гарын үсэг
Салдангүм
2022 оны 01 сар 14 ний одор

Уламжлалт навигаци бүхий агаарын зам

Хавсралт 2-11

Нэр	H10	
Чиглэл, цэгийн солбицол	OVOOT	CHINGGIS KHAAN (SER)
	43°00'45.7" N 101°19'59.8" E	47°38'41.0" N 106°49'08.7" E
Статус	Бус нутгийн бус	
Ашиглалт	Хөөрөлт, буулт	
Төрөл	Уламжлалт	
Ангилал	RNAV бус	
Урт	675 км	
Өргөн	30 км	
Дээд өндөр	14600 м	
Доод өндөр	3150 м	
Тогтоосон огноо	2021 он	

Зураг



МОНГОЛ УРСЫН
ЗАМ ТЭЭВРИЙН ХӨГЖЛИЙН ЯАМ
ЭХ ХУВЬ
2022 /11/0

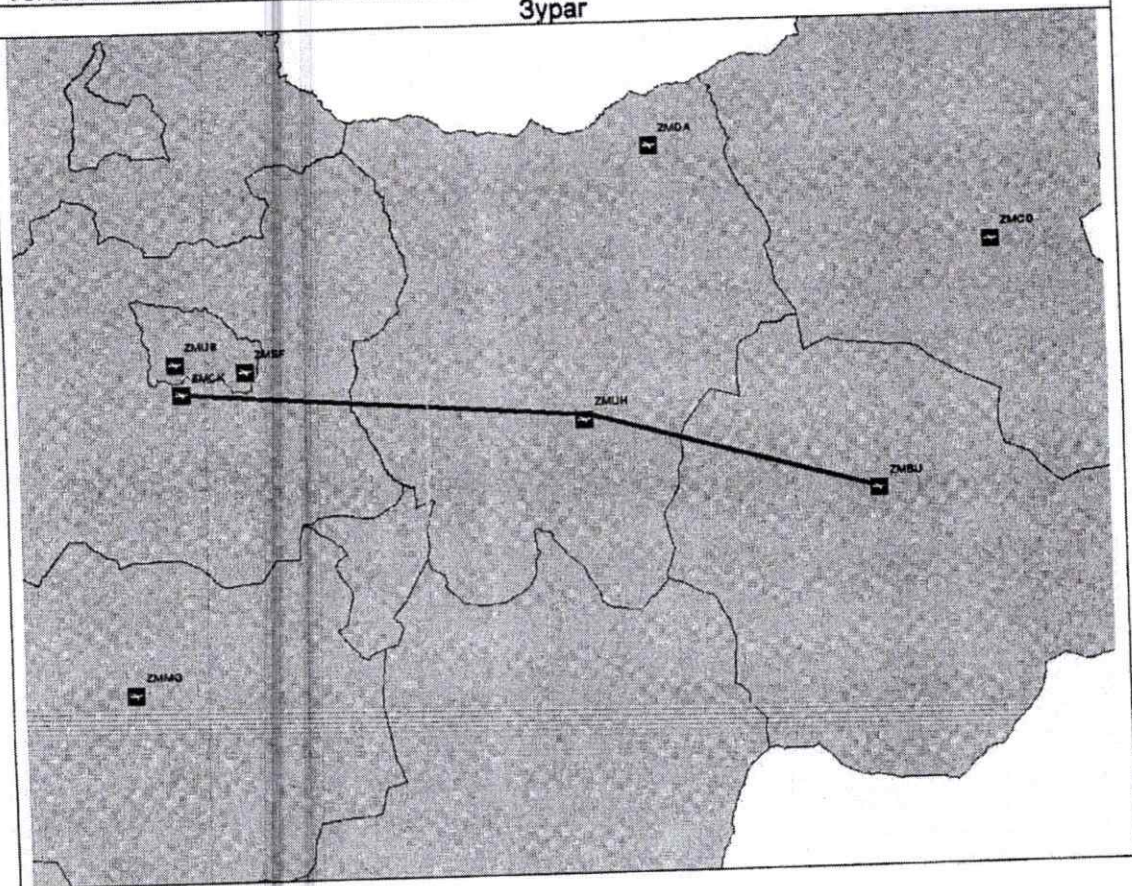
ЗАМ ТЭЭВРИЙН ХӨГЖЛИЙН ЯАМ
ХУУЛБАР ҮНЭН
Хуулбар олгосон ажилтны гарын үсэг
Салдарын
2022 оны 01 сарын 14 ний өдөр

Уламжлалт навигацн бүхий агаарын зам

Хавсралт 2-13

Нэр	H20	
Чиглэл, цэгийн солбицол	CHINGGIS KHAAN (SER)	UNDURKHAAN (UH)
	47°38'41.0" N 106°49'08.7" E	47°19'48.7" N 110°39'50.6" E
	BARUUN-URT	
	46°39'37.0" N 113°17'07.0" E	
Статус	Бүс нутгийн бус	
Ашиглалт	Хөөрөлт, буулт	
Төрөл	Уламжлалт	
Ангилал	RNAV бус	
Урт	505 км	
Өргөн	30 км	
Дээд өндөр	7350 м	
Доод өндөр	2300 м	
Тогтоосон огноо	2021 он	

Зураг



МОНГОЛ УЛСЫН
ЗАМ ТЭЭВРИЙН ХӨГЖЛИЙН ЯАМ
ЭХ ХУВЬ
Салт Төрийн харилцаагийн
2022 А/10 12

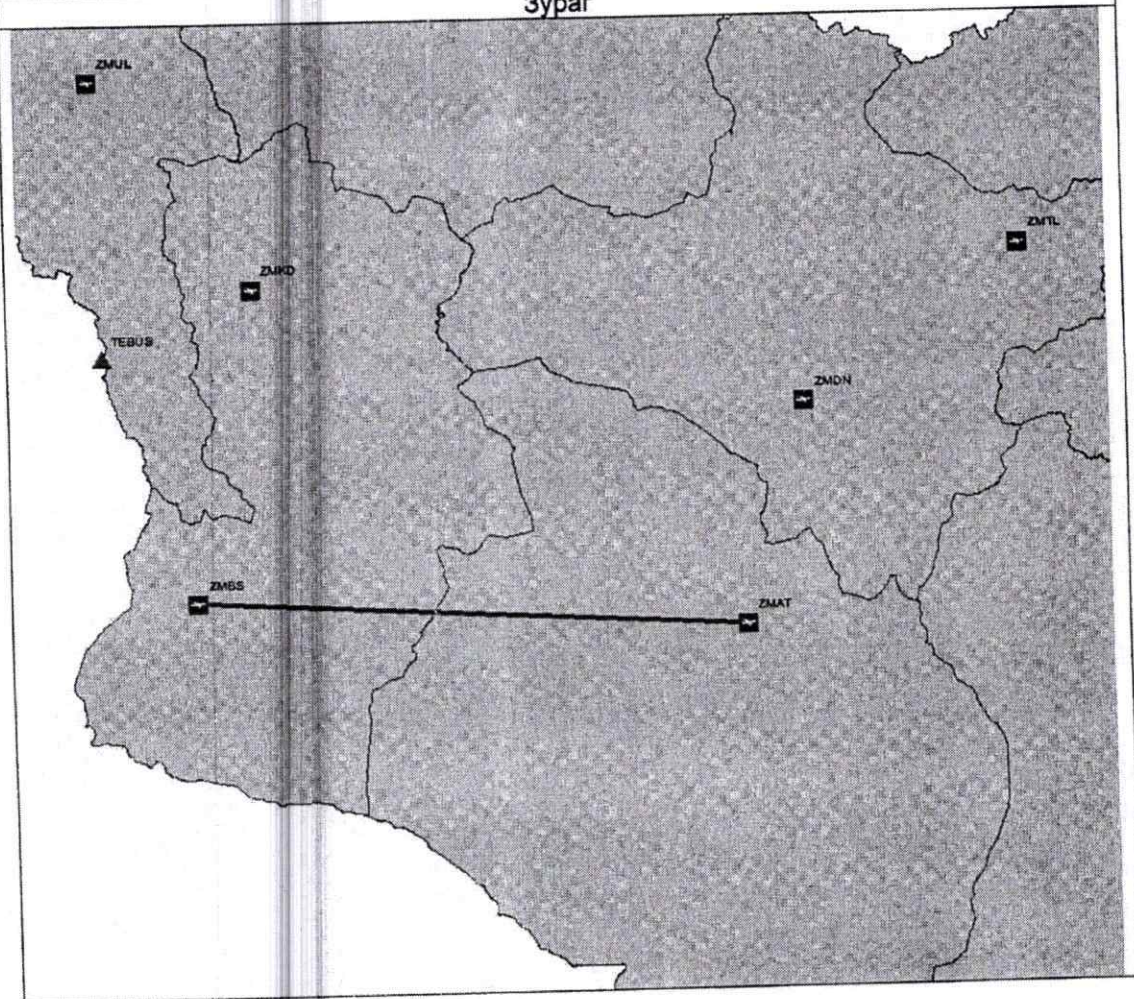
Бүртгэлийн дугаар
МОНГОЛ УЛСЫН
ЗАМ ТЭЭВРИЙН ХӨГЖЛИЙН ЯАМ
ХУУЛБАР ҮНЭН
Хуулбар олгосон ажилтны гарын үсэг
2022 оны 09 сарын 14-ний өдөр

Уламжлалт навигацн бүхий агаарын зам

Хавсралт 2-15

Нэр	H86	
Чиглэл, цэгийн солбицол	ALTAI (VGA)	BULGAN SUM
	46°22'42.4" N 96°12'56.6" E	46°06'02.3" N 91°35'01.2" E
Статус	Бүс нутгийн бус	
Ашиглалт	Хөөрөлт, буулт	
Төрөл	Уламжлалт	
Ангилал	RNAV бус	
Урт	362 км	
Өргөн	30 км	
Дээд өндөр	7350 м	
Доод өндөр	4100 м	
Тогтоосон огноо	2021 он	

Зураг



МОНГОЛ УЛСЫН
ЗАМ ТЭЭВРИЙН ХӨГ АЖИЙН ЯАМ
ЭХ ХУВЬ

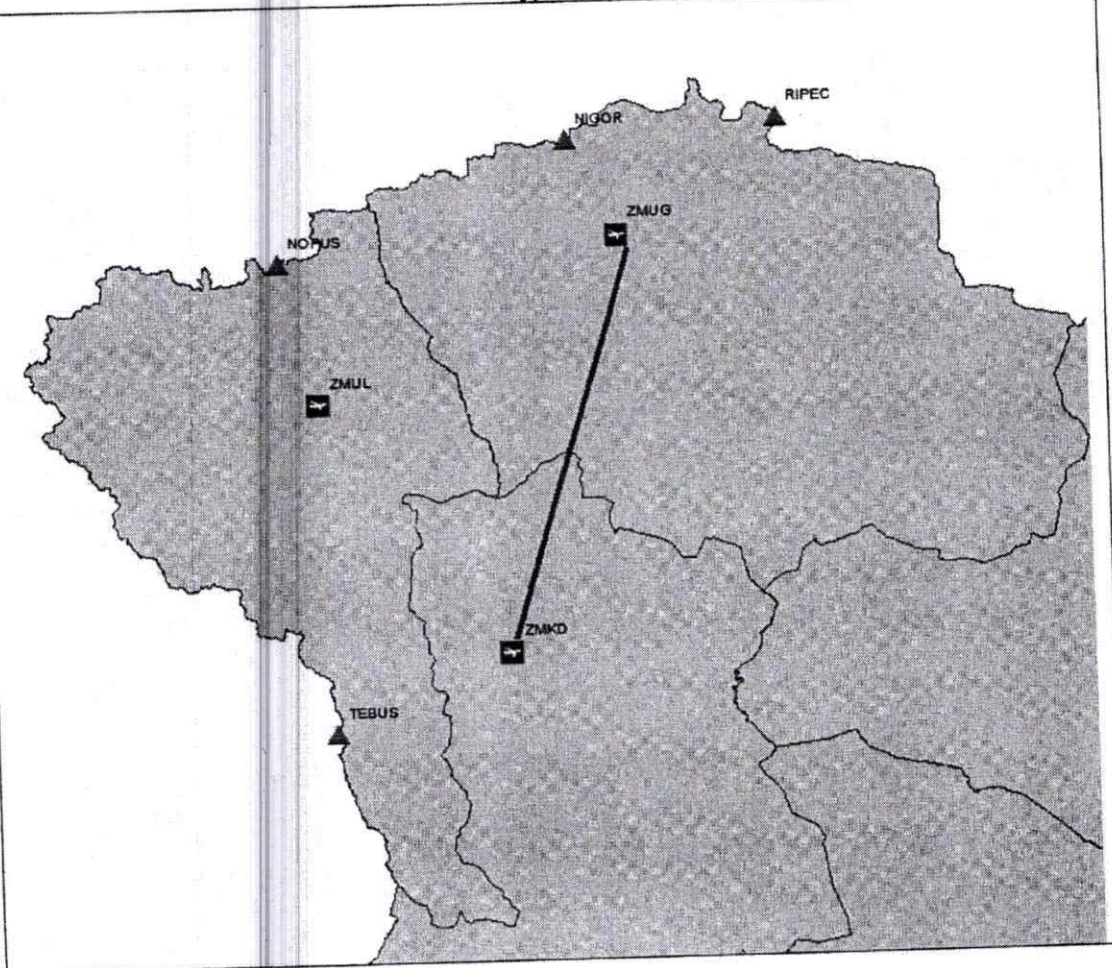
Бүрхдэгч 2022 /11/0 1N
МОНГОЛ УЛСЫН
ЗАМ ТЭЭВРИЙН ХӨГ АЖИЙН ЯАМ
ХУУЛБАР ҮНЭН
Хуулбар олгосон ажилтны гарын үсэг
Салдангийн
2022 оны 09 сарын 24 ний одор

Уламжлалт навигаци бүхий агаарын зам

Хавсралт 2-16

Нэр	H108	
Чиглэл, цэгийн солбицол	KHOVD (IM)	DEGLIITSAGAAN (US)
	47°55'58.3" N 91°38'24.4" E	50°00'43.1" N 92°01'44.6" E
Статус	Бүс нутгийн бус	
Ашиглалт	Хөөрөлт, буулт	
Төрөл	Уламжлалт	
Ангилал	RNAV бус	
Урт	236 км	
Өргөн	30 км	
Дээд өндөр	14600 м	
Доод өндөр	4050 м	
Тогтоосон огноо	2021 он	

Зураг



МОНГОЛ УЛСЫН
ЗАМ, ТЭЭВРИЙН ХӨГЖЛИЙН ЯАМ
ЭХ ХУВЬ
2022 оны 11/10

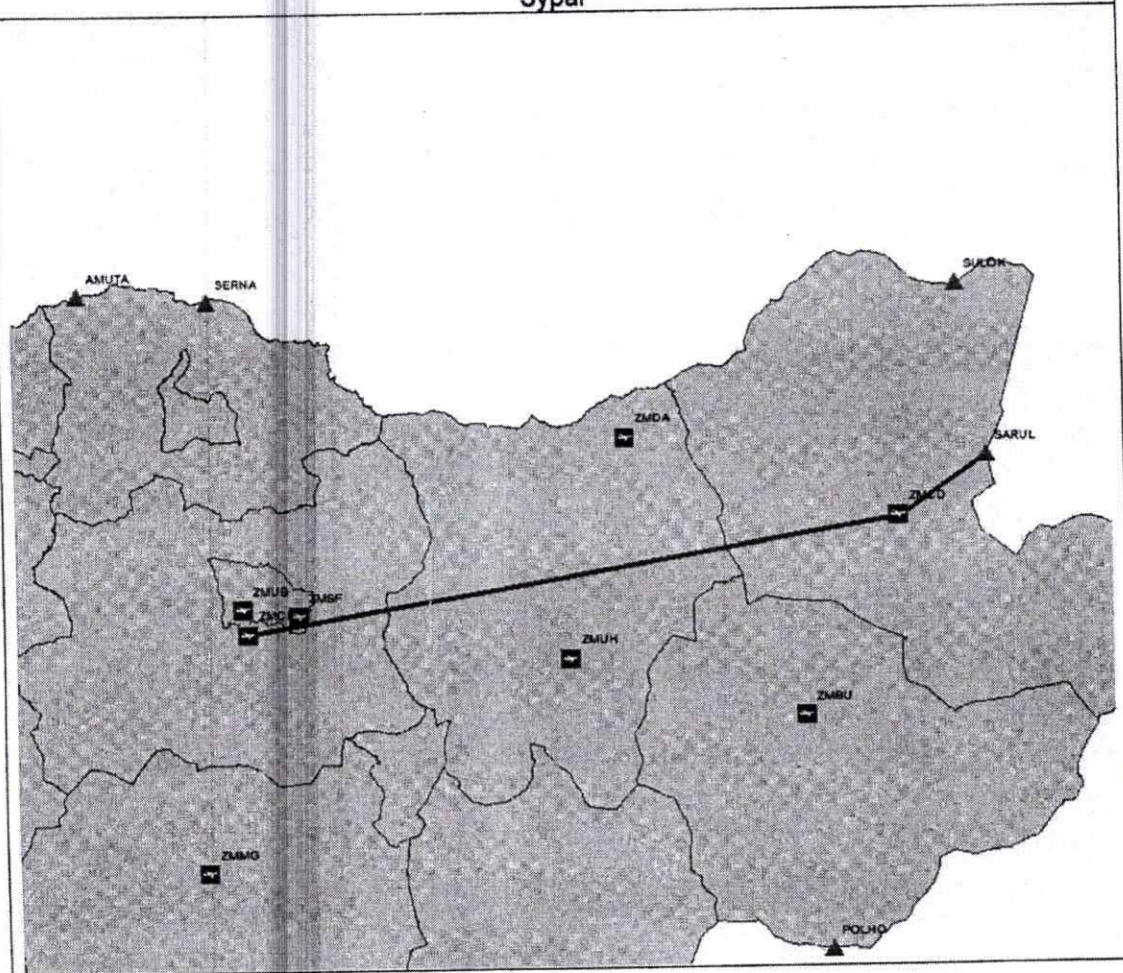
ЗАМ, ТЭЭВРИЙН ХӨГЖЛИЙН ЯАМ
ХУУЛБАР ҮНЭН
Хуулбар олгосон ажилтны гарын үсэг
2022 оны 01 сарын 11 ний одор

Уламжлалт навигаци бүхий агаарын зам

Хавсралт 2-18

Нэр	G338	
Чиглэл, цэгийн солбицол	CHINGGIS KHAAN (SER)	CHOIBALSAN (HN)
	47°38'41.0" N 106°49'08.7" E	48°07'38.6" N 114°40'35.3" E
	SARUL	
	48°30'51.0" N 115°47'12.0" E	
Статус	Бүс нутгийн	
Ашиглалт	Өнгөрөлт, хөөрөлт, буулт	
Төрөл	Уламжлалт	
Ангилал	RNAV бүс	
Урт	685 км	
Өргөн	30 км	
Дээд өндөр	14600 м	
Доод өндөр	2900 м	
Тогтоосон огноо	2021 он	

Зураг



МОНГОН УЛСЫН
ЗАМ ТЭЭВРИЙН ХЭГЖЛИЙН ЯАМ
ЭХ ХУВЬ
Саяд Гөржим нарийн бичгийн дарга 2022 01/10

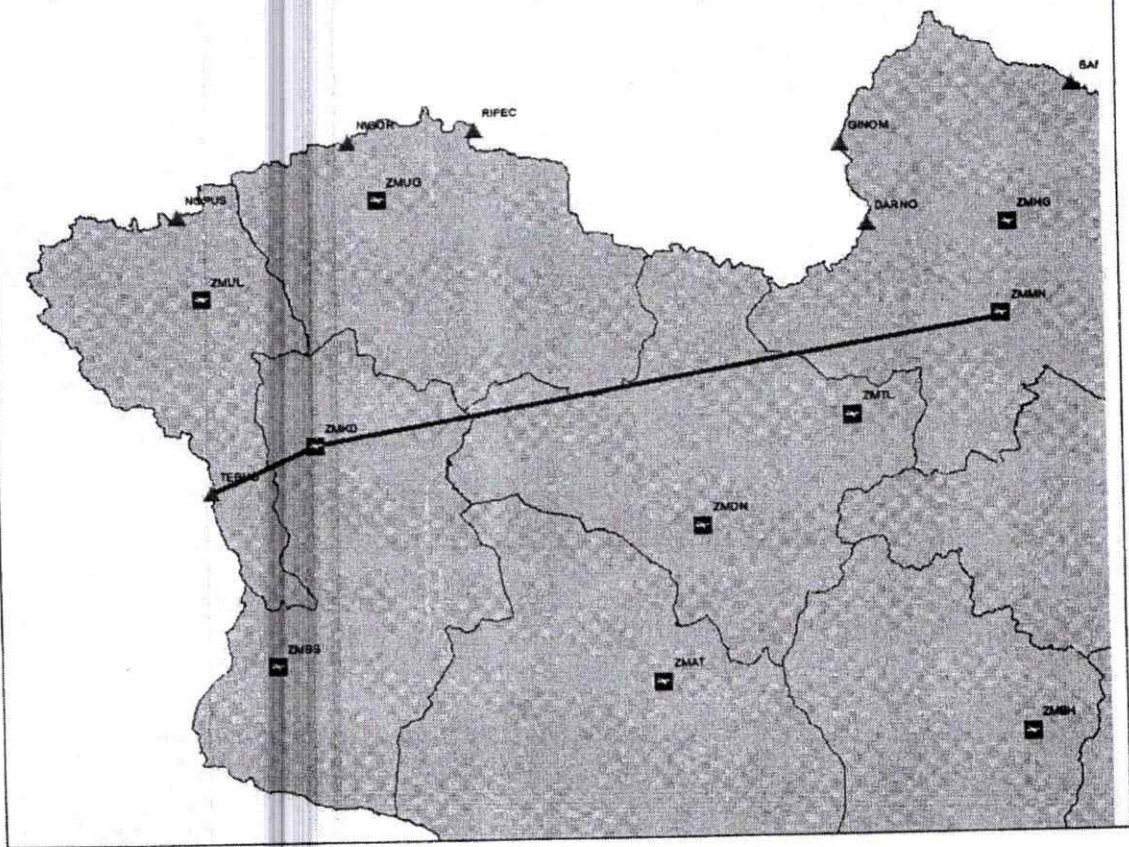
ЗАМ ТЭЭВРИЙН ХЭГЖЛИЙН ЯАМ
ХУУЛБАР ҮНЭН
Хуулбар олгосон ажилтны гарын үсэг
Сандагмаа
2022 оны 01 сарын 14 ний өдөр

Уламжлалт навигаци бүхий агаарын зам

Хавсралт 2-19

Нэр	G588	
Чиглэл, цэгийн солбицол	TEBUS	KHOVD (IM)
	47°25'06.0" N 90°27'42.0" E	47°55'58.3" N 91°38'24.4" E
	MUREN (MU)	
	49°39'10.8" N 100°10'27.0" E	
Статус	Бүс нутгийн	
Ашиглалт	Өнгөрөлт, хөөрөлт, буулт	
Төрөл	Уламжлалт	
Ангилал	RNAV бус	
Урт	766 км	
Өргөн	30 км	
Дээд өндөр	14600 м	
Доод өндөр	3300 м	
Тогтоосон огноо	2021 он	

Зураг



МОНГОЛ УЛСЫН
ЗАМ ТЭЭВРИЙН ХӨГЖЛИЙН ЯАМ
ЭХ ХУВЬ
Самуу Торлын нэрийн бичгийн
дарын 2022/1/10 дээр тусгаж

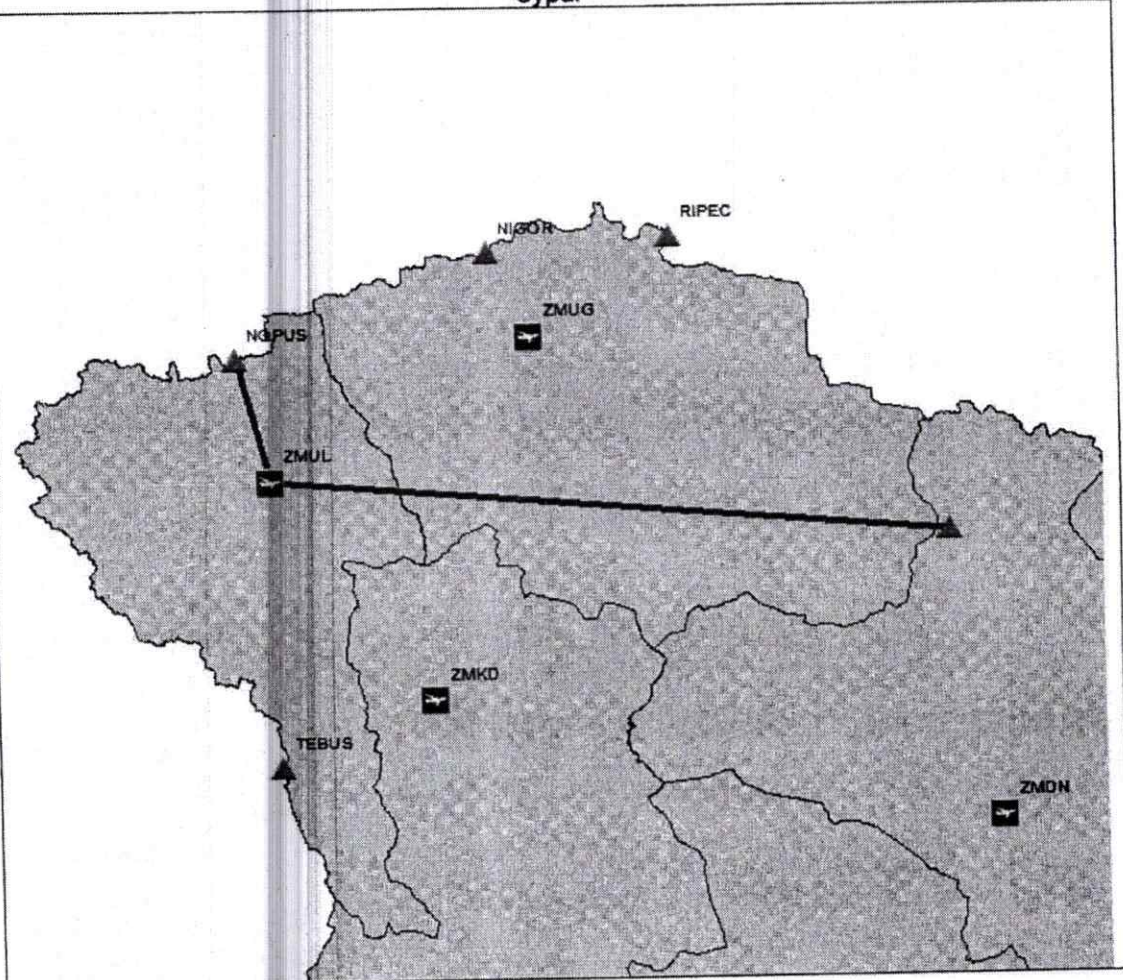
МОНГОЛ УЛСЫН
ЗАМ ТЭЭВРИЙН ХӨГЖЛИЙН ЯАМ
ХУУЛБАР ҮНЭН
Хуулбар олгосон ажилтны гарын үсэг
Салдангван
2022 оны 01 сарын 24 ний өдөр

Уламжлалт навигацн бүхий агаарын зам

Хавсралт 2-20

Нэр	R366	
Чиглэл, цэгийн солбицол	G230	ULGII
	49°18'11.4" N 95°49'8.3" E	48°59'39.4" N 89°55'23.5" E
	NOPUS	
	49°38'00.0" N 89°26'00.0" E	
Статус	Бүс нутгийн	
Ашиглалт	Өнгөрөлт, хөөрөлт, буулт	
Төрөл	Уламжлалт	
Ангилал	RNAV бус	
Урт	516 км	
Өргөн	30 км	
Дээд өндөр	14600 м	
Доод өндөр	4200 м	
Тогтоосон огноо	2021 он	

Зураг



МОНГОЛ УЛСЫН
ЗАМ, ТЭЭВРИЙН ХӨГЖЛИЙН ЯАМ
ЭХ ХУВЬ
Сайд Төрийн захирал бичгийн
Дүр 2022 1/10

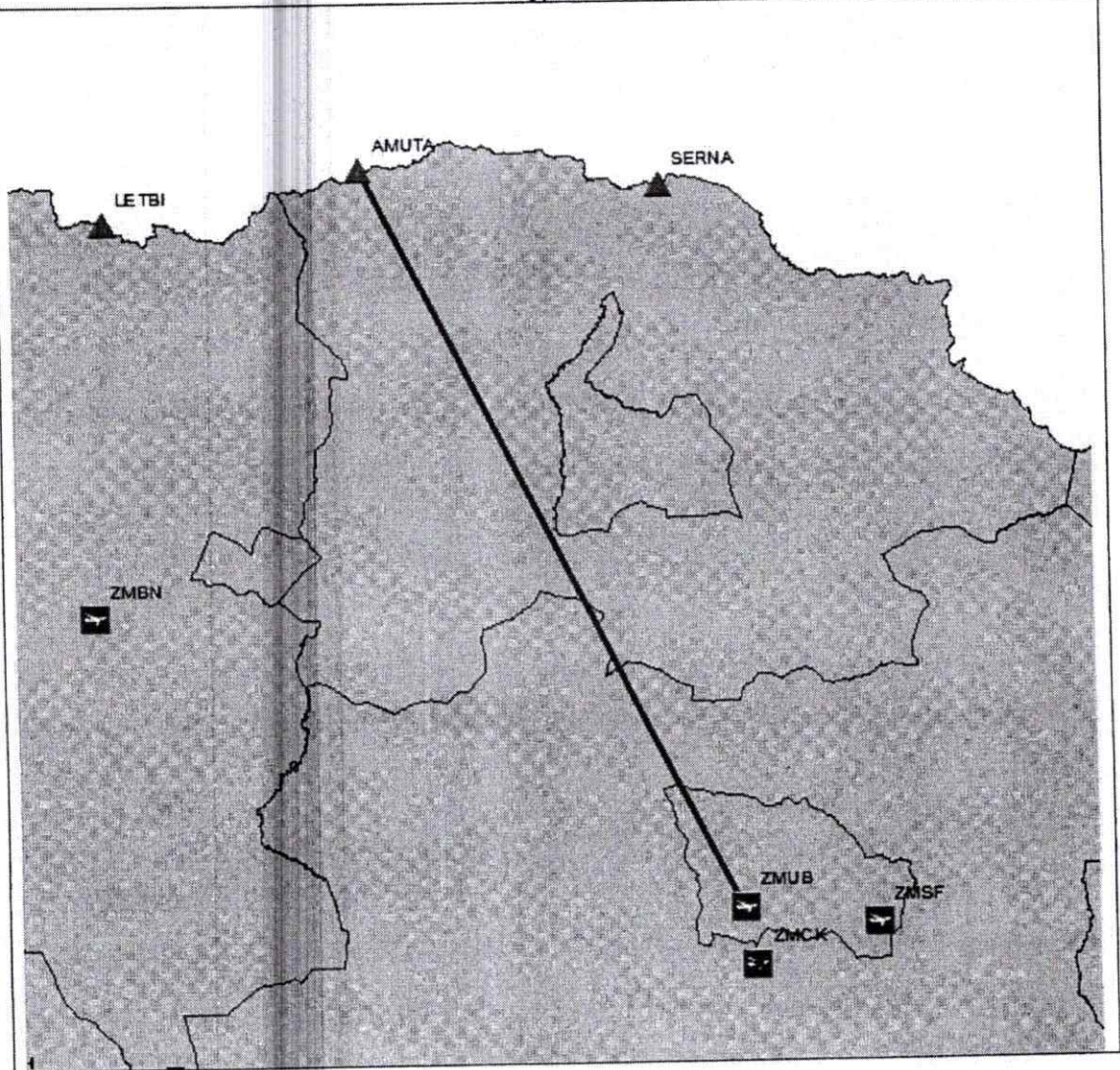
МОНГОЛ УЛСЫН
ЗАМ, ТЭЭВРИЙН ХӨГЖЛИЙН ЯАМ
ХУУЛБАР ҮНЭН
Хуулбар олгосон ажилтны гарын үсэг
Салдангын
2022 оны 01 сарын 24 ний өдөр

Уламжлалт навигаци бүхий агаарын зам

Хавсралт 2-21

Нэр	R372	
Чиглэл, цэгийн солбицол	AMUTA	BUYANT-UKHAA (UDA)
	50°22'30.0" N 104°52'30.0" E	47°52'04.0" N 106°44'01.0" E
Статус	Бүс нутгийн	
Ашиглалт	Өнгөрөлт, хөөрөлт, буулт	
Төрөл	Уламжлалт	
Ангилал	RNAV бус	
Урт	310 км	
Өргөн	30 км	
Дээд өндөр	14600 м	
Доод өндөр	2800 м	
Тогтоосон огноо	2021 он	

Зураг



МОНГОЛ УЛСЫН
ЗАМ ТЭЭВРИЙН ХӨГЖЛИЙН ЯАМ
ЭХ ХУВЬ
2022 А/10

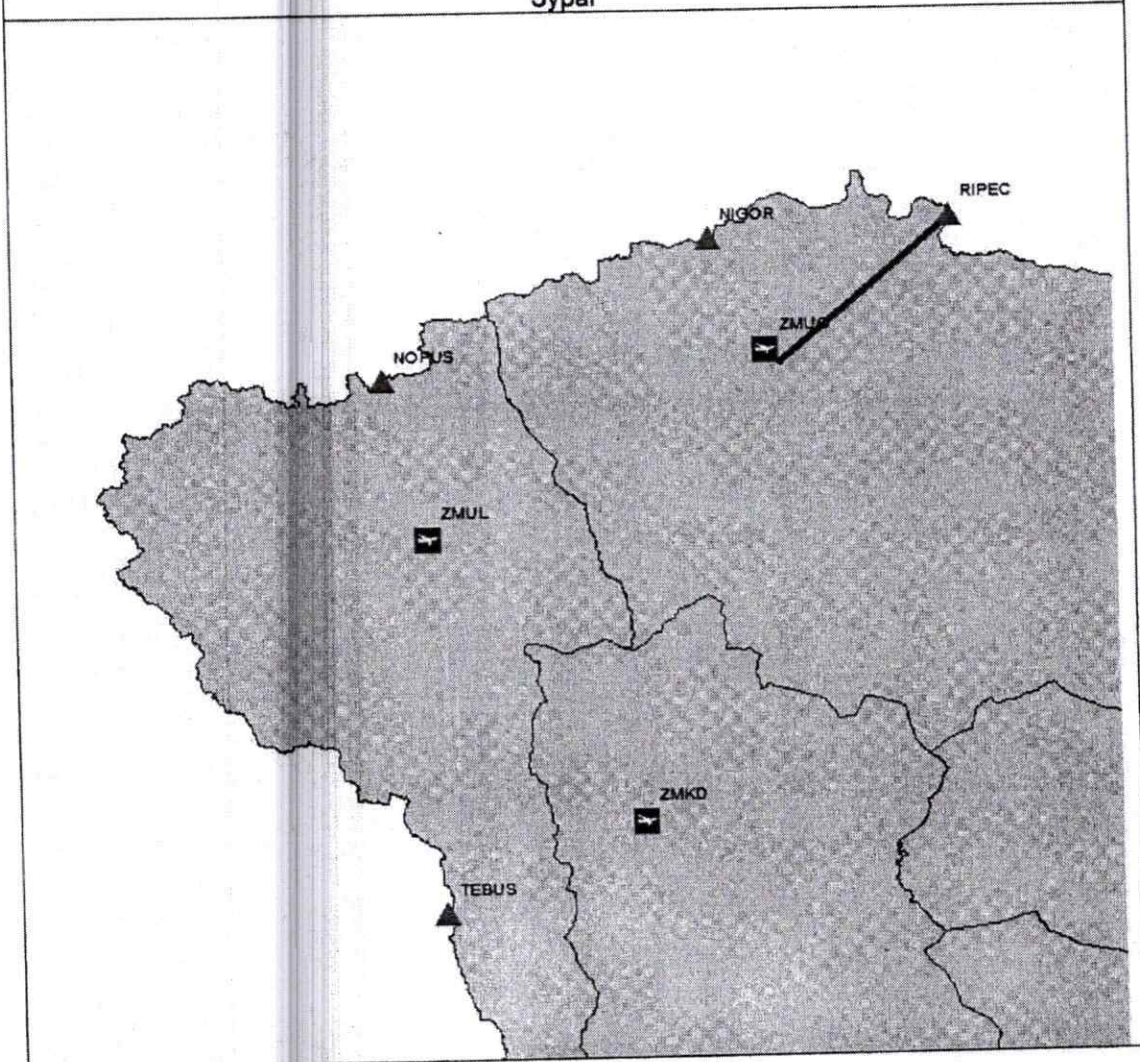
ЗАМ ТЭЭВРИЙН ХӨГЖЛИЙН ЯАМ
ХУУЛБАР ҮНЭН
Хуулбар өлгөсөн ажилтны гарын үсэг
Сандагдорин
2022 оны 01 сарын 28 ний одор

Уламжлалт навигацн бүхий агаарын зам

Хавсралт 2-22

Нэр	R378	
Чиглэл, цэгийн солбицол	RIPEK	DEGLIITSAGAAN (US)
	50°45'21.0" N 93°01'42.0" E	50°00'43.1" N 92°01'44.6" E
Статус	Бүс нутгийн	
Ашиглалт	Өнгөрөлт, хөөрөлт, буулт	
Төрөл	Уламжлалт	
Ангилал	RNAV бус	
Урт	110 км	
Өргөн	30 км	
Дээд өндөр	14600 м	
Доод өндөр	2450 м	
Тогтоосон огноо	2021 он	

Зураг



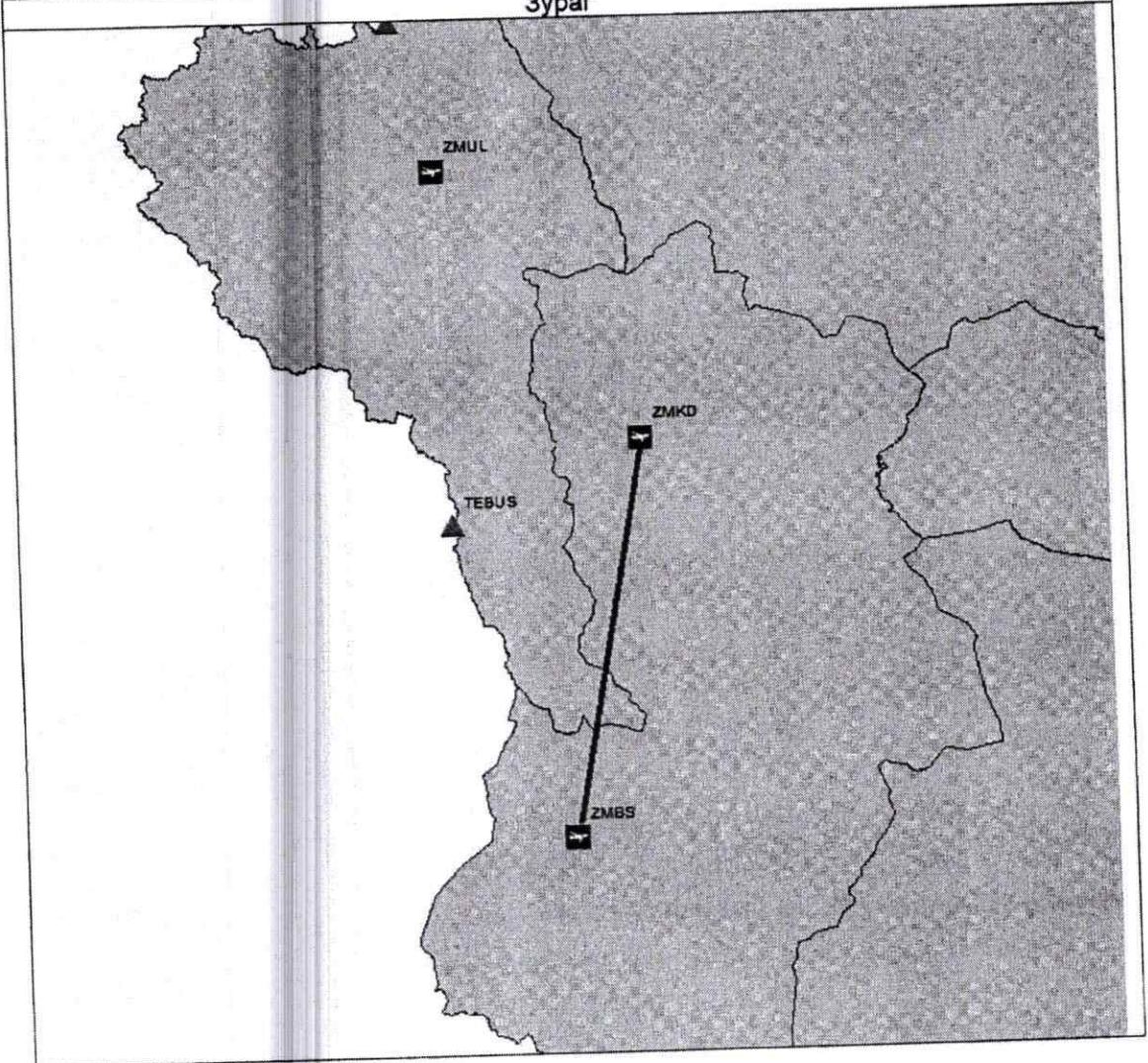
МОНГОЛ УЛСЫН
ЗАМ ТЭЭВРИЙН ХӨГЖЛИЙН ЯАМ
ЭХ ХУВЬ
Сүлд Төрийн нэгдсэн байршил
Диртэй 2022/1/10 12
Бүр
МОНГОЛ УЛСЫН
ЗАМ ТЭЭВРИЙН ХӨГЖЛИЙН ЯАМ
ХУУЛБАР ҮНЭН
Хуулбар олгосон ажилтны гарын үсэг
2022 оны 01 сарын 24 ний одор
Самдангэр

Уламжлалт навигаци бүхий агаарын зам

Хавсралт 2-23

Нэр	J2	BULGAN SUM
Чиглэл, цэгийн солбицол	KHOVD (IM) 47°55'58.3" N 91°38'24.4" E	46°06'02.3" N 91°35'01.2" E
Статус	Бус нутгийн бус	
Ашиглалт	Хөөрөлт, буулт	
Төрөл	Уламжлалт	
Ангилал	RNAV бус	
Урт	206 км	
Өргөн	30 км	
Дээд өндөр	7350 м	
Доод өндөр	4250 м	
Тогтоосон огноо	2021 он	

Зураг



МОНГОЛ УЛСЫН
ЗАМ, ТЭЭВРИЙН ХӨГ АЖИЛЧ НАМ
ЭХ ХУВЬ

Бүртгэлийн дугаар: *2022/110*

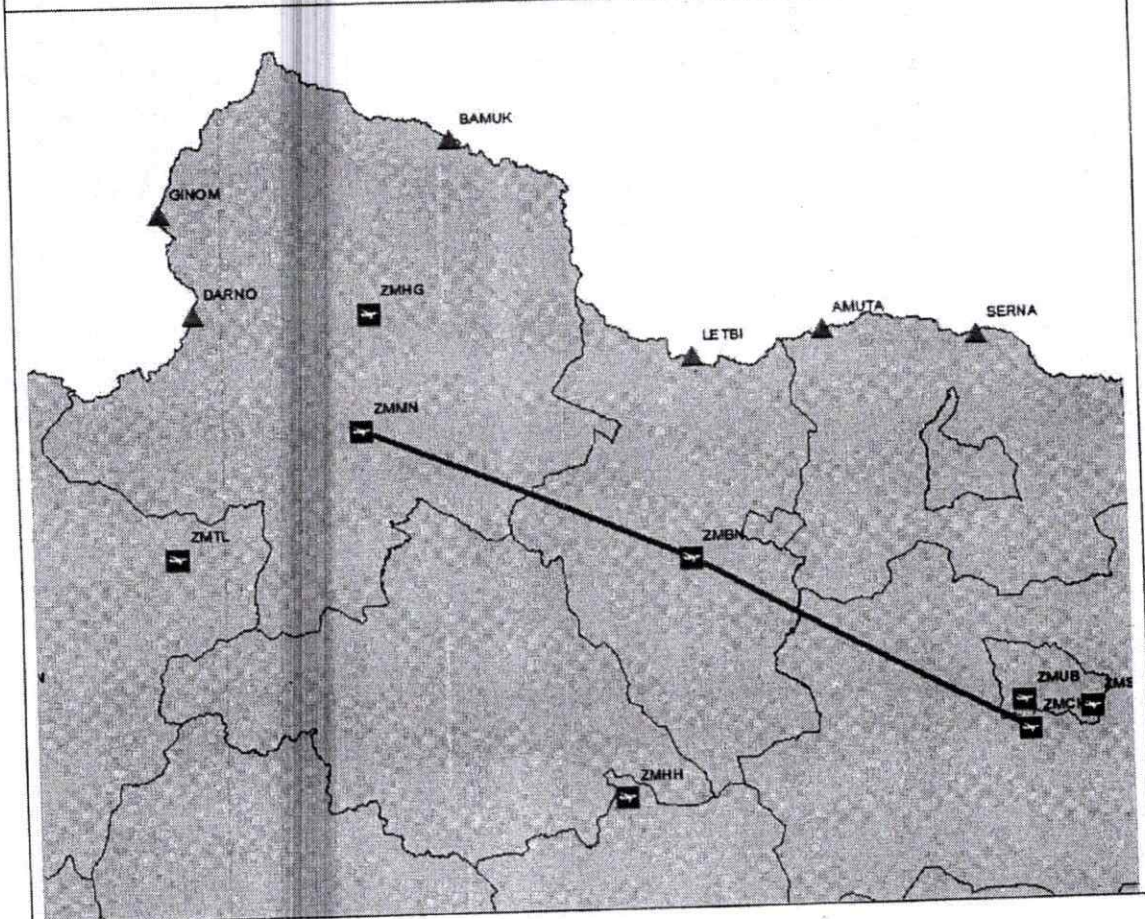
МОНГОЛ УЛСЫН
ЗАМ, ТЭЭВРИЙН ХӨГЖЛИЙН ЯАМ
ХУУЛБАР ҮНЭН
Хуулбар олгосон ажиглагчийн гарын үсэг
Самдангэм
2022 оны 09 сарын 24 өдөр

Уламжлалт навигаци бүхий агаарын зам

Хавсралт 2-24

Нэр	J14	
Чиглэл, цэгийн солбицол	CHINGGIS KHAAN (SER)	BULGAN
	47°38'41.0" N 106°49'08.7" E	48°51'20.0" N 103°28'29.0" E
	MUREN (MU)	
	49°39'10.8" N 100°10'27.0" E	
Статус	Бүс нутгийн бус	
Ашиглалт	Хөөрөлт, буулт	
Төрөл	Уламжлалт	
Ангилал	RNAV бус	
Урт	539 км	
Өргөн	30 км	
Дээд өндөр	7350 м	
Доод өндөр	2450 м	
Тогтоосон огноо	2021 он	

Зураг



МОНГОЛ УЛСЫН
ЗАМ ТЭЭВРИЙН ХӨГЖЛИЙН ЯАМ
ЭХ ХУВЬ
Саяа Төрмөнчрийн Ажилтан
Бүрэлдэвч / 2022 / 1/10 / 10

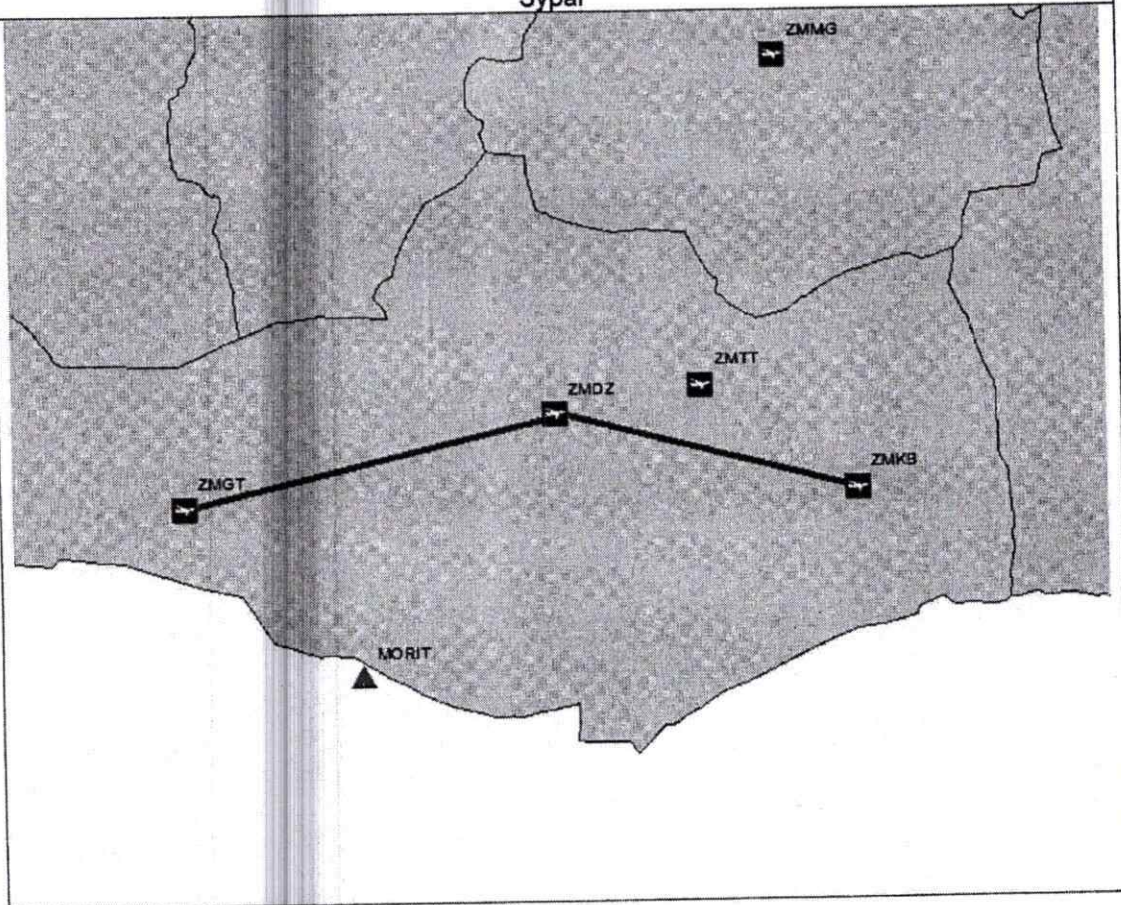
МОНГОЛ УЛСЫН
ЗАМ, ТЭЭВРИЙН ХӨГЖЛИЙН ЯАМ
ХУУЛБАР ҮНЭН
Хуулбар олгосон ажилтны гавны үеэс
2022 оны 01 сарын 24
Санданзориг

Уламжлалт навигаци бүхий агаарын зам

Хавсралт 2-26

Нэр	J61	
Чиглэл, цэгийн солбицол	OVOOT	GURVANSAIKHAN (DZ)
	43°00'45.7" N 101°19'59.8" E	43°35'52.7" N 104°25'48.7" E
	KHANBUMBAT (KB)	
	43°08'13.4" N 106°50'44.7" E	
Статус	Бус нутгийн бус	
Ашиглалт	Хөөрөлт, буулт	
Төрөл	Уламжлалт	
Ангилал	RNAV бус	
Урт	462 км	
Өргөн	30 км	
Дээд өндөр	7350 м	
Доод өндөр	3450 м	
Тогтоосон огноо	2021 он	

Зураг



МОНГОЛ УРСЫН
ЗАМ ТЭЭВРИЙН ХЭГ ЖИЛГЭГЧИЙН ЯАМ
ЗХ ХУБЬ

Бүртгэл: 2023 А/40

ЗАМ ТЭЭВРИЙН ХЭГ ЖИЛГЭГЧИЙН ЯАМ
ХУУЛБАР ҮНЭН

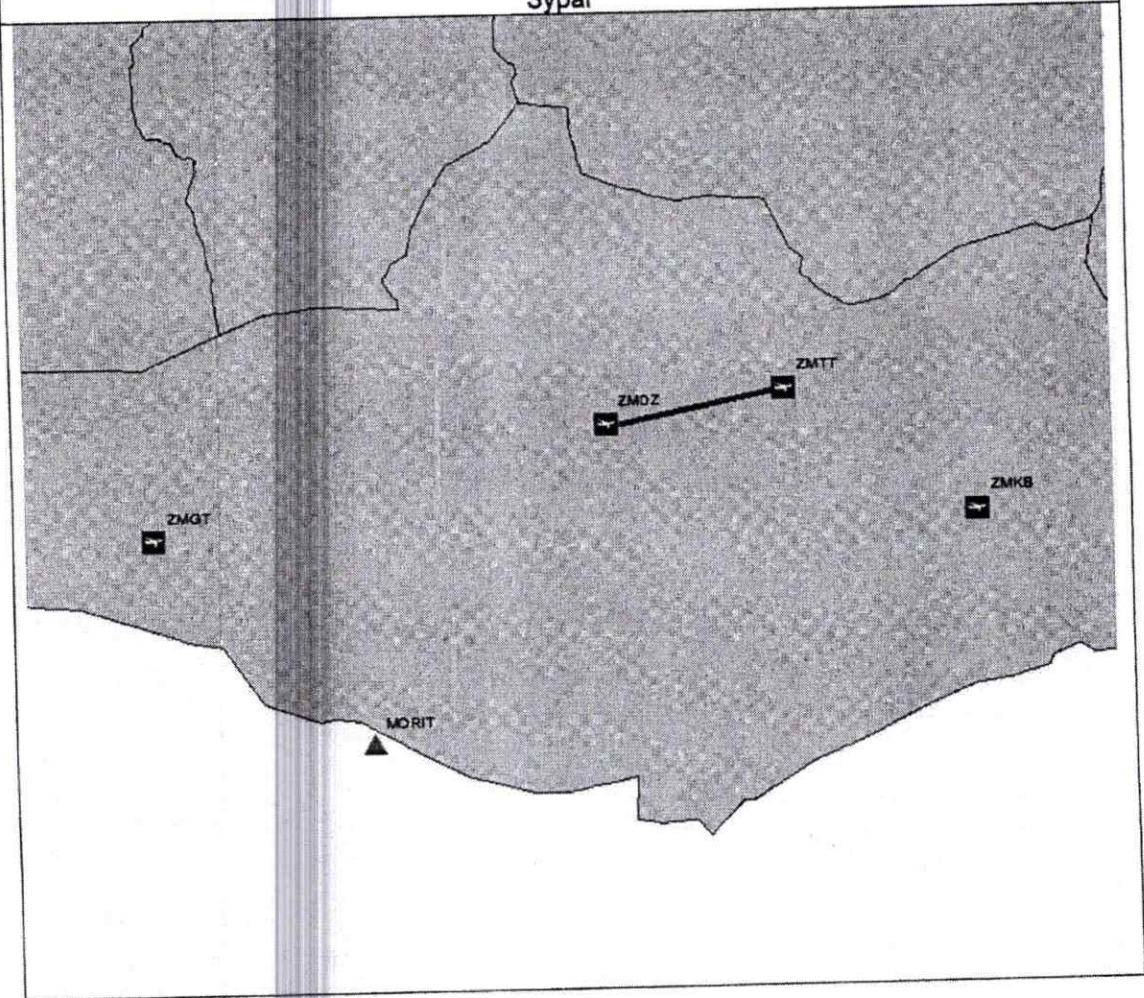
Хуулбар олгосон эзнийн гэрлийн үсэг
Сандангийн
2023 оны 01 сарын 24 өдөр

Уламжлалт навигацн бүхий агаарын зам

Хавсралт 2-27

Нэр	J63	
Чиглэл, цэгийн солбицол	GURVANSАIKHAN (DZ)	TAVANTOLGOI (TG)
	43°35'52.7" N 104°25'48.7" E	43°46'20.0" N 105°34'37.6" E
Статус	Бус нутгийн бус	
Ашиглалт	Хөөрөлт, буулт	
Төрөл	Уламжлалт	
Ангилал	RNAV бус	
Урт	94 км	
Өргөн	30 км	
Дээд өндөр	7350 м	
Доод өндөр	2300 м	
Тогтоосон огноо	2021 он	

Зураг



МОНГОЛ УЛСЫН
ЗАМ ТЭЭВРИЙН ХӨГЖЛИЙН ЯАМ
ЭХ ХУВЬ
Бүртгэсэн
2022 А/10

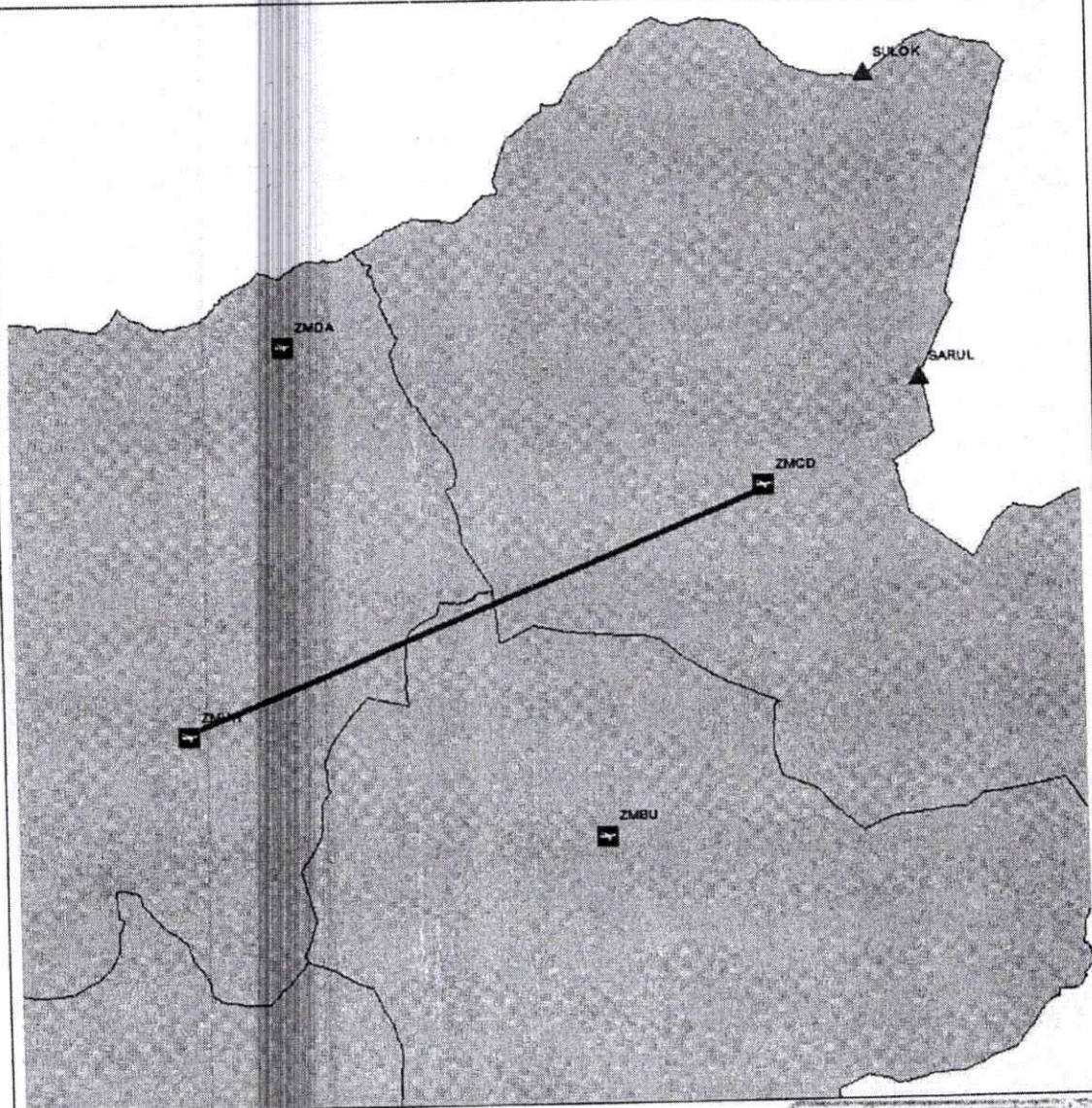
МОНГОЛ УЛСЫН
ЗАМ ТЭЭВРИЙН ХӨГЖЛИЙН ЯАМ
ХУУЛБАР ҮНЭН
Суулбар олгосон ажилтны гарын үсэг
2022 оны 09 сарын 12-ний өдөр

Уламжлалт навигаци бүхий агаарын зам

Хавсралт 2-28

Нэр	V5	
Чиглэл, цэгийн солбицол	UNDURKHAAN (UH)	CHOIBALSAN (HN)
	47°19'48.6" N 110°39'50.6" E	48°07'38.6" N 114°40'35.3" E
Статус	Бүс нутгийн бус	
Ашиглалт	Хөөрөлт, буулт	
Төрөл	Уламжлалт	
Ангилал	RNAV бус	
Урт	315 км	
Өргөн	30 км	
Дээд өндөр	7350 м	
Доод өндөр	2000 м	
Тогтоосон огноо	2021 он	

Зураг



МОНГОЛ УЛСЫН
ЗАМ ТЭЭВРИЙН ХӨГЖЛИЙН ЯАМ
ЭХ ХУВЬ
Сайд Төрийн захиралын Бичигчин
2022 /11/10

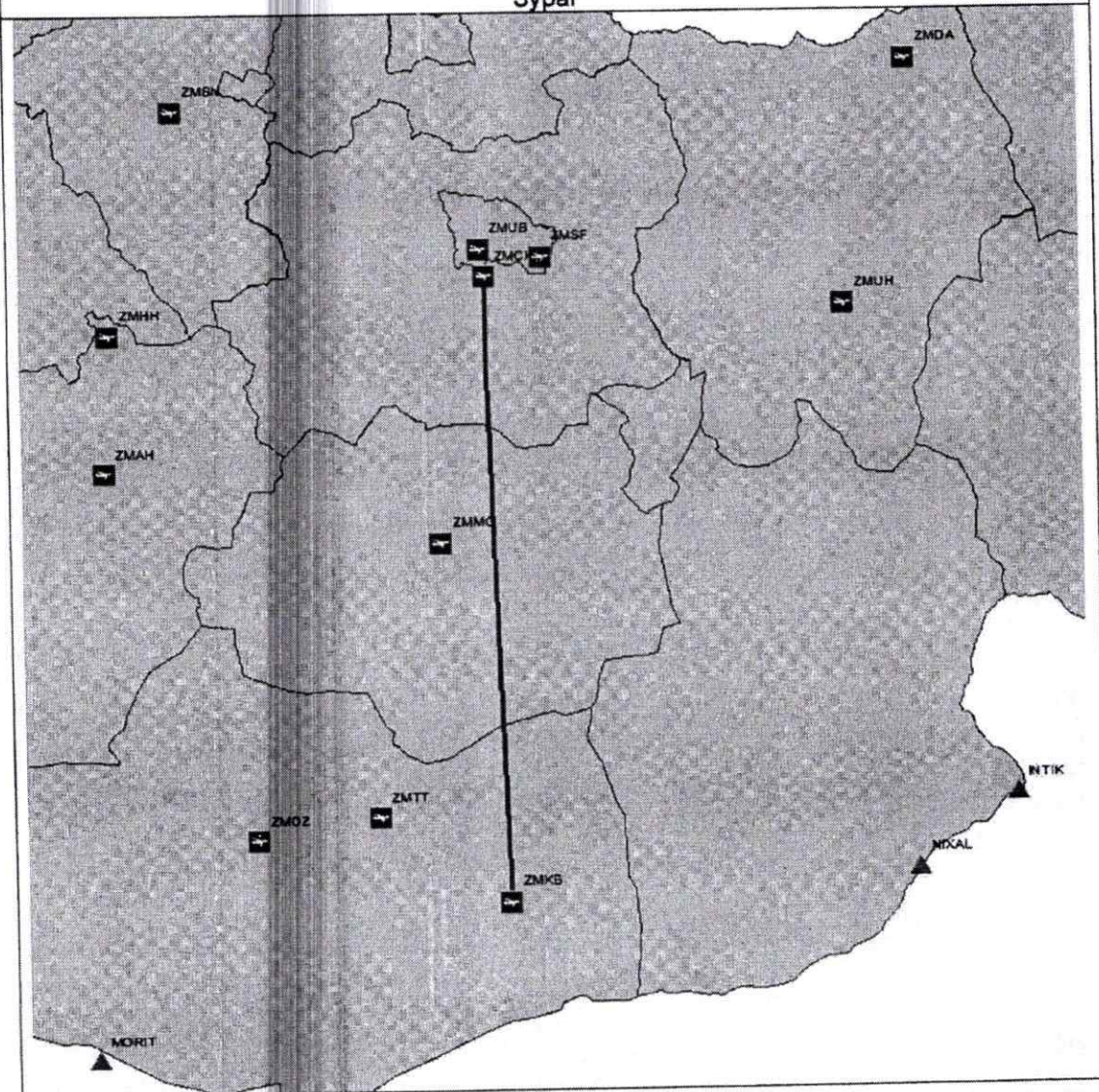
МОНГОЛ УЛСЫН
ЗАМ ТЭЭВРИЙН ХӨГЖЛИЙН ЯАМ
ХУУЛБАР ҮНЭН
Хуулбар олгосон ажилтны гарын үсэг
Салдангийн
2022 оны 09 сарын 24 ний өдөр

Уламжлалт навигаци бүхий агаарын зам

Хавсралт 2-29

Нэр	V13	
Чиглэл, цэгийн солбицол	CHINGGIS KHAAN (SER)	KHANBUMBAT (KB)
	47°38'41.0" N 106°49'08.7" E	43°08'13.4" N 106°50'44.7" E
Статус	Бус нутгийн бус	
Ашиглалт	Хөөрөлт, буулт	
Төрөл	Уламжлалт	
Ангилал	RNAV бус	
Урт	501 км	
Өргөн	30 км	
Дээд өндөр	14600 м	
Доод өндөр	2600 м	
Тогтоосон огноо	2021 он	

Зураг



МОНГОЛ УЛСЫН
ЗАМ, ТЭЭВРИЙН ХӨГЖЛИЙН ЯАМ
ЗХ ХУВЬ
Саяд Төрлөгчидийн Бичлэг
2022.11.10

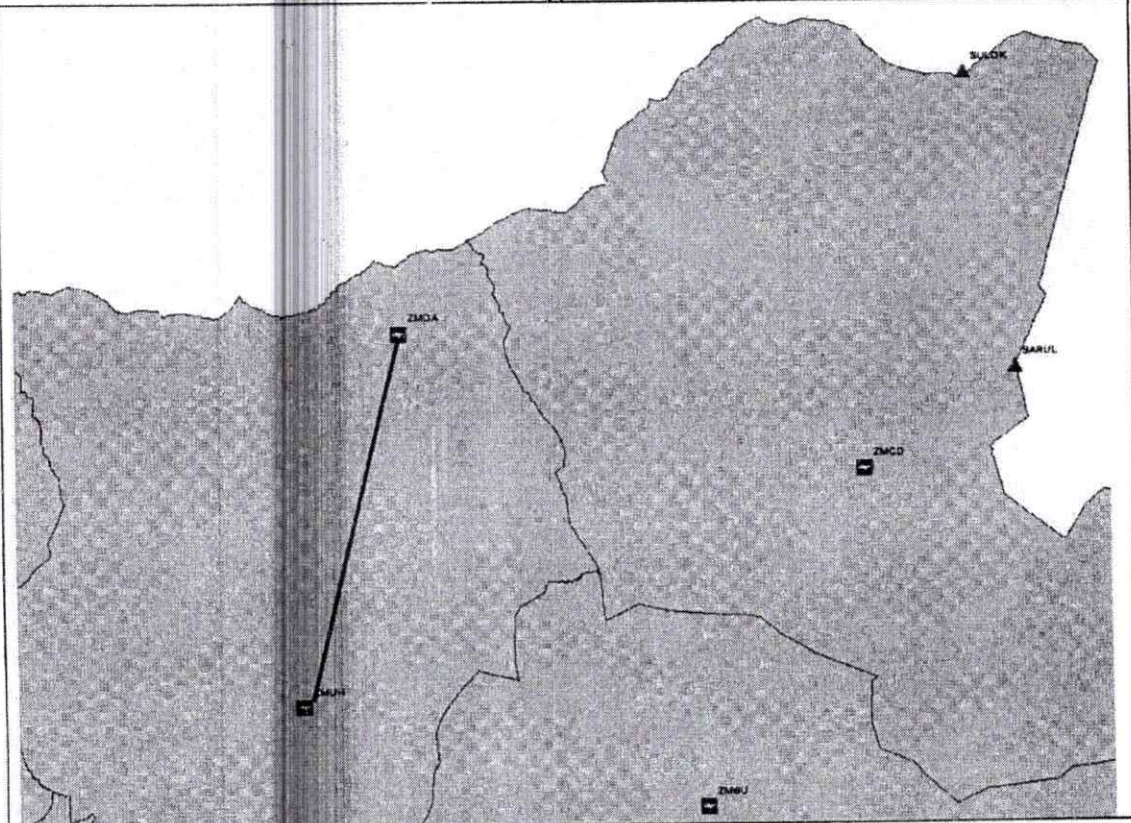
МОНГОЛ УЛСЫН
ЗАМ, ТЭЭВРИЙН ХӨГЖЛИЙН ЯАМ
ХУУЛБАР ҮНЭН
Хуулбар олгосон ажилтны гарын үсэг
Салдарын
2022.09.24 ний өдөр

Уламжлалт навигаци бүхий агаарын зам

Хавсралт 2-30

Нэр	V31	
Чиглэл, цэгийн солбицол	DELUUNBOLDOG	UNDURKHAAN (UH)
	49°00'44.0" N 111°30'34.0" E	47°19'48.6" N 110°39'50.6" E
Статус	Бүс нутгийн бус	
Ашиглалт	Хөөрөлт, буулт	
Төрөл	Уламжлалт	
Ангилал	RNAV бус	
Урт	198 км	
Өргөн	30 км	
Дээд өндөр	6150 м	
Доод өндөр	2300 м	
Тогтоосон огноо	2021 он	

Зураг



МОНГОЛ УЛСЫН
САМ ТЭЭВРИЙН ХӨГЖЛИЙН ЯАМ
ЭХ ХУВЬ

Бүтээгдэхүүн / Салд Удирдлагын бичгийн дарга / 2022 / 8/10

САМ ТЭЭВРИЙН ХӨГЖЛИЙН ЯАМ
ХУУЛЬБАР ҮНЭН

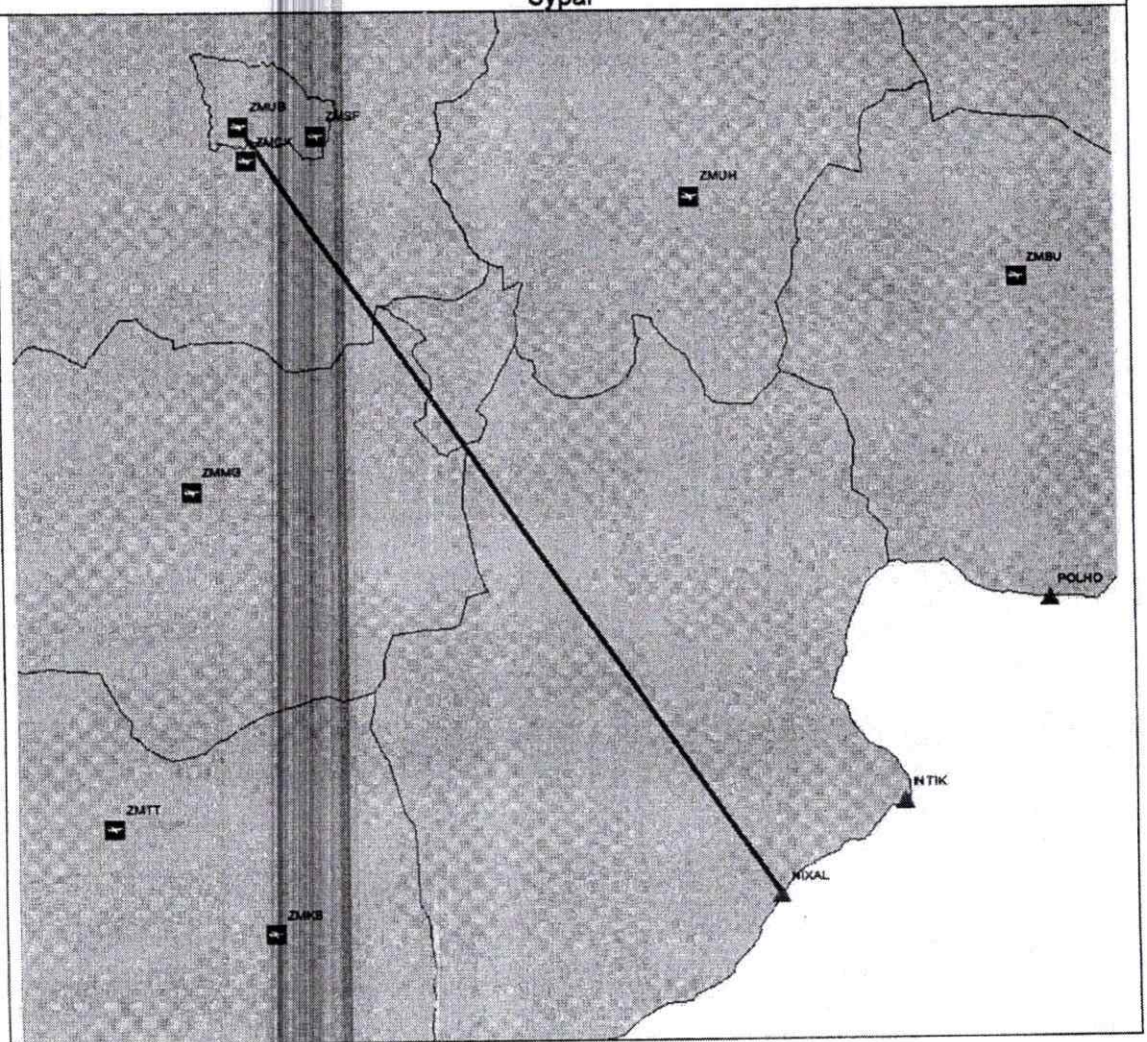
Хуульч / Сандангийн /
24 / 08 / 2022

Уламжлалт навигаци бүхий агаарын зам

Хавсралт 2-31

Нэр	V674	
Чиглэл, цэгийн солбицол	BUYANT-UKHAA (UDA)	NIXAL
	47°52'04.0" N 106°44'01.0" E	43°12'42.0" N 110°53'00.0" E
Статус	Бус нутгийн бус	
Ашиглалт	Өнгөрөлт, хөөрөлт, буулт	
Төрөл	Уламжлалт	
Ангилал	RNAV бус	
Урт	611 км	
Өргөн	30 км	
Дээд өндөр	14600 м	
Доод өндөр	3100 м	
Тогтоосон огноо	2021 он	

Зураг



МОНГОЛ УЛСЫН
ЗАМ, ТЭЭВРИЙН ХӨГЖЛИЙН ЯАМ
ЭХ ХУВЬ
Сэнд Төрлийн харилцаа бичгийн
дэргтэн 2022 /1/10 12

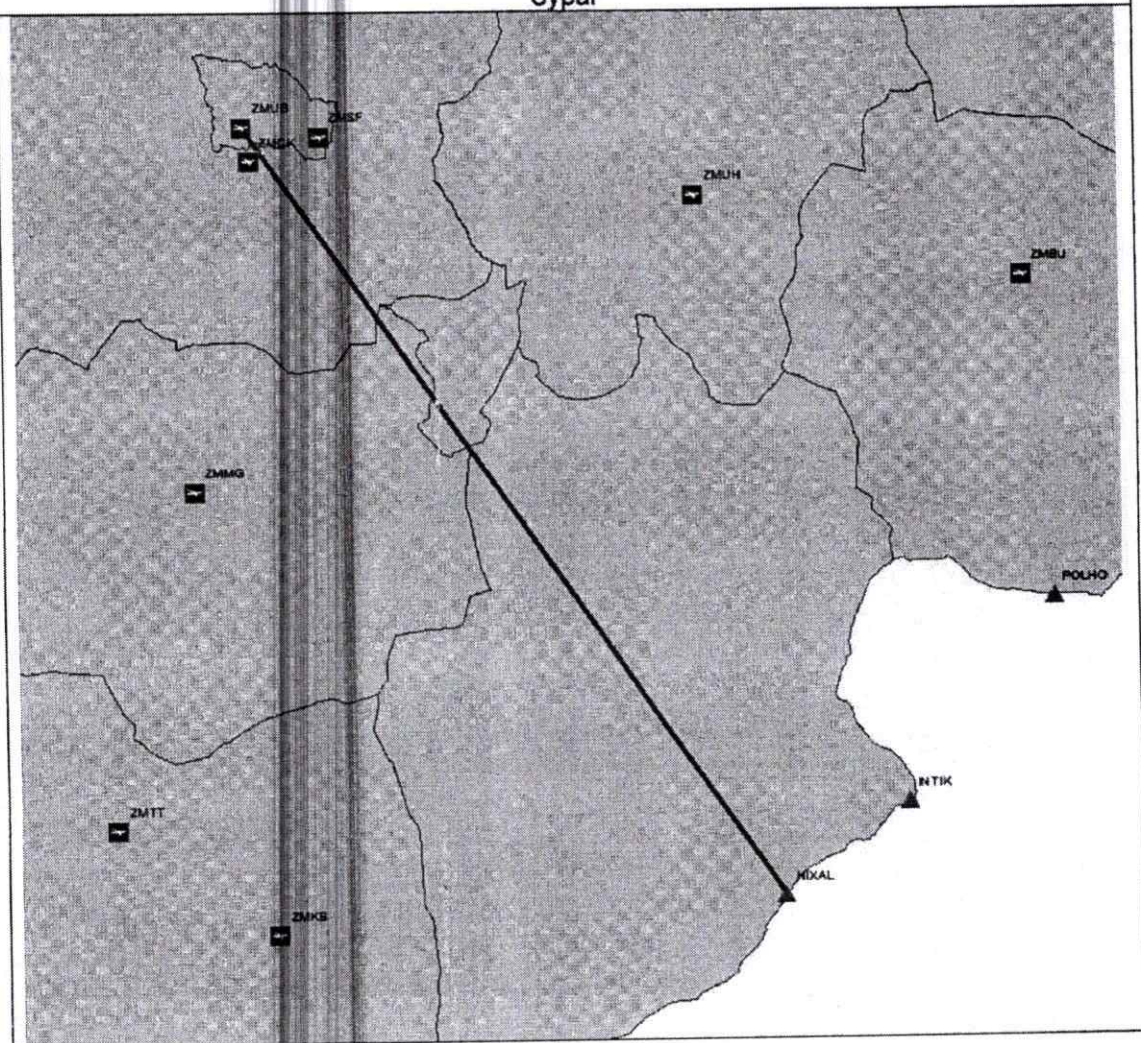
МОНГОЛ УЛСЫН
ЗАМ, ТЭЭВРИЙН ХӨГЖЛИЙН ЯАМ
ХУУЛБАР ҮНЭН
Хуульбар өнгөрсөн ажилтны гарын үсэг
Санданзориг
2022 оны 01 сарын 14 ний одор

Уламжлалт навигаци бүхий агаарын зам

Хавсралт 2-31

Нэр	V674	
Чиглэл, цэгийн солбицол	BUYANT-УКНАА (UDA)	NIXAL
	47°52'04.0" N 106°44'01.0" E	43°12'42.0" N 110°53'00.0" E
Статус	Бүс нутгийн бус	
Ашиглалт	Өнгөрөлт, хөөрөлт, буулт	
Төрөл	Уламжлалт	
Ангилал	RNAV бус	
Урт	611 км	
Өргөн	30 км	
Дээд өндөр	14600 м	
Доод өндөр	3100 м	
Тогтоосон огноо	2021 он	

Зураг



МОНГОЛ УЛСЫН
ЗАМ, ТЭЭВРИЙН ХӨГЖЛИЙН ЯАМ
ЭХ ХУВЬ
Сүлд Төрийн нэгдсэн байгууллага
дэргэцийн тусгай зөвшөөрлийн тусламжтай

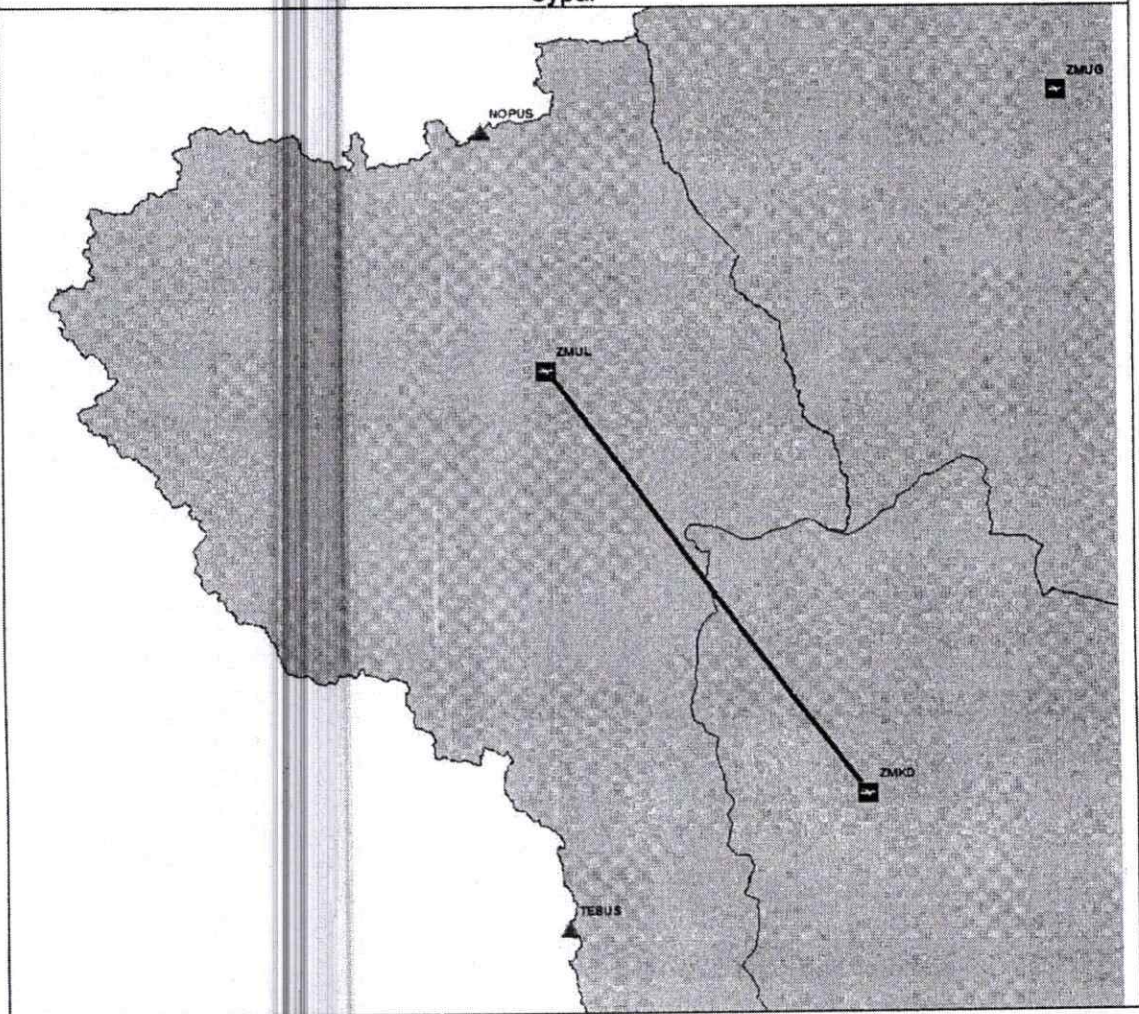
2022 1/10 12
МОНГОЛ УЛСЫН
ЗАМ, ТЭЭВРИЙН ХӨГЖЛИЙН ЯАМ
ХУУЛБАР ҮНЭН
Хуулбар олгосон ажилтны гарын үсэг
Самдангийн
20 22 07 сарын 24 ний одор

Уламжлалт навигаци бүхий агаарын зам

Хавсралт 2-32

Нэр	H82	
Чиглэл, цэгийн солбицол	KHOVD (IM)	ULGII
	47°55'58.3" N 91°38'24.4" E	48°59'39.4" N 89°55'23.5" N
Статус	Бүс нутгийн бүс	
Ашиглалт	Хөөрөлт, буулт	
Төрөл	Уламжлалт	
Ангилал	RNAV бүс	
Урт	176 км	
Өргөн	30 км	
Дээд өндөр	7350 м	
Доод өндөр	4200 м	
Тогтоосон огноо	2021 он	

Зураг



МОНГОЛ УЛСЫН
ЗАМ ТЭЭВРИЙН ХӨГЖЛИЙН ЯАМ
ЭХ ХУВЬ
Саях Төрлийн харилцаагийн байгууллага
2022 1/10

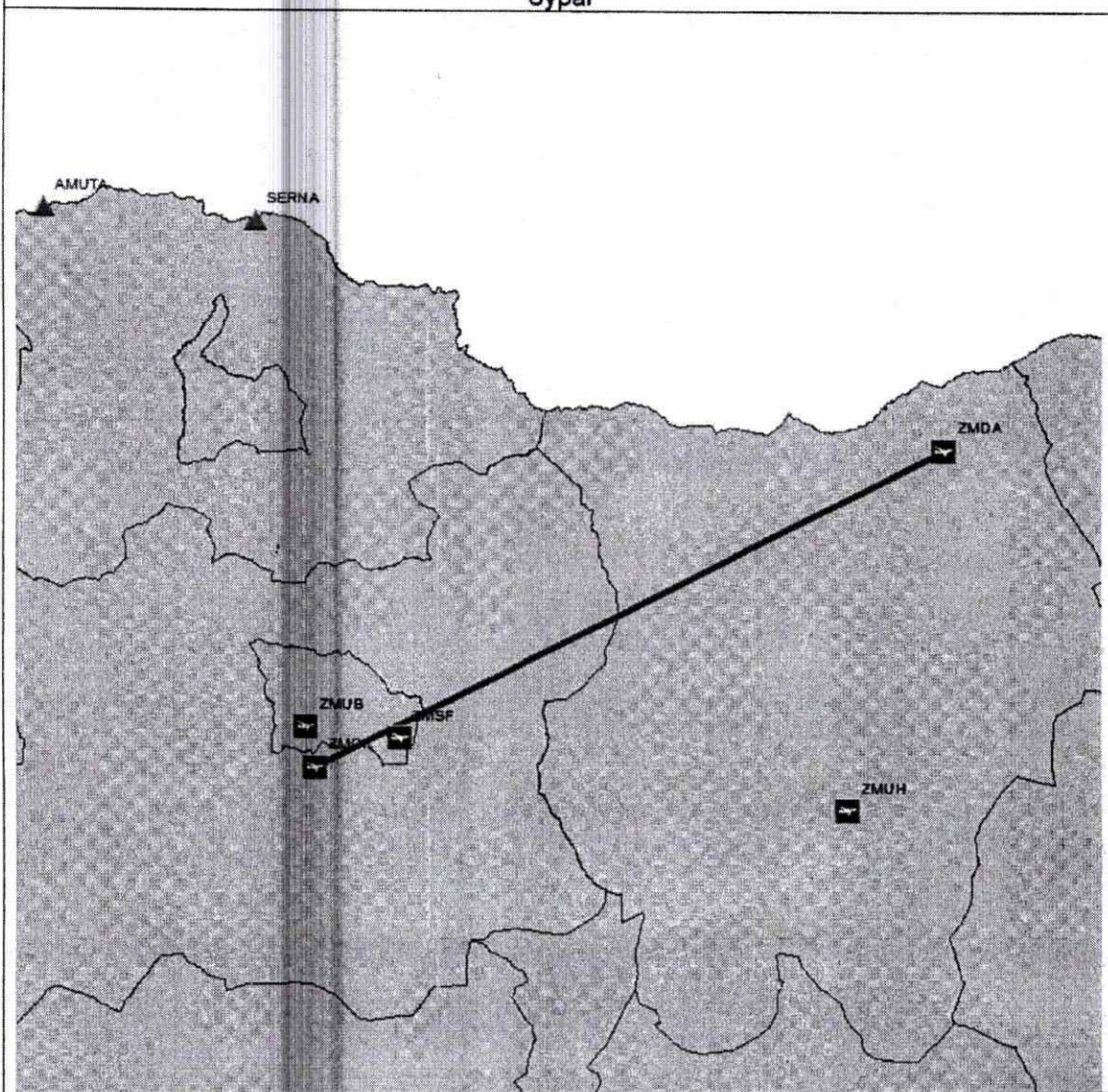
МОНГОЛ УЛСЫН
ЗАМ ТЭЭВРИЙН ХӨГЖЛИЙН ЯАМ
ХУУЛБАР ҮНЭН
Хуулбар олгосон амжилтын гарын үсэг
Сайдангийн
2022 он 01 сарын 04 ний одор

Уламжлалт навигаци бүхий агаарын зам

Хавсралт 2-34

Нэр	J9	
Чиглэл, цэгийн солбицол	CHINGGIS KHAAN (SER)	DELUUNBOLDOG
	47°38'41.0" N 106°49'08.7" E	49°00'44.0" N 111°30'34.0" E
Статус	Бус нутгийн бус	
Ашиглалт	Хөөрөлт, буулт	
Төрөл	Уламжлалт	
Ангилал	RNAV бус	
Урт	380 км	
Өргөн	30 км	
Дээд өндөр	7350 м	
Доод өндөр	2900 м	
Тогтоосон огноо	2021 он	

Зураг



МОНГОЛ УЛСЫН
ТАМ ТЭЭВРИЙН ХӨГЖЛИЙН ЯАМ
ЭХ ХУВЬ
Срэнэ Тогтмол 2022.11.10

МОНГОЛ УЛСЫН
ТАМ ТЭЭВРИЙН ХӨГЖЛИЙН ЯАМ
ХУУЛБАР ҮНЭН
Хүгцээр олгосон ажилтны гарын үсэг
Сандангай
2022 оны 09 сарын 24 ний өдөр